



WALLONIË

# DE MOOISTE FIETSTOCHTEN.

WAALS-BRABANT - LUIK - LUXEMBURG - NAMEN - HENEGOUWEN



Wallonië-Brussel Toerisme  
Ardennen en veel meer

DE OOH'S GROEIEN HIER AAN DE BOMEN.



**Meer dan  
100 multimedia  
GPS-routes om  
gratis  
te downloaden!**

**Een route  
zoeken  
op criteria**

### Per activiteit

- Wandelen (71)
- Fietsen (41)
- Motor (21)
- Paardrijden (12)
- MTB (28)
- Auto (21)

### Per moeilijkheidsgraad

- Makkelijk
- Gemiddeld
- Moeilijk



### LANGS HET WATER

- |                             |                                |         |
|-----------------------------|--------------------------------|---------|
| <b>1. Durbuy</b>            | Verleidelijk Durbuy            | blz. 2  |
| <b>2. Vresse-sur-Semois</b> | De ongerepte Semois            | blz. 4  |
| <b>3. Burg-Reuland</b>      | De uithoeken van het land      | blz. 6  |
| <b>4. La Louvière</b>       | De rijkdom van het Zwarte Land | blz. 8  |
| <b>5. Eupen</b>             | Het meer van het Hoge Noorden  | blz. 10 |

### DOOR DE VELDEN

- |                     |                               |         |
|---------------------|-------------------------------|---------|
| <b>6. Clavier</b>   | De prachtige Condroz          | blz. 12 |
| <b>7. Mellery</b>   | Over de golven van de heuvels | blz. 14 |
| <b>8. Torgny</b>    | De Belgische Provence         | blz. 16 |
| <b>9. Rochefort</b> | Ontsnapping naar Ciergnon     | blz. 18 |

### DOOR DE BOSSEN

- |                         |                    |         |
|-------------------------|--------------------|---------|
| <b>10. Hoge Venen</b>   | Het hoge land      | blz. 20 |
| <b>11. Saint-Hubert</b> | Hooggelegen bos    | blz. 22 |
| <b>12. Maissin</b>      | De bruisende Lesse | blz. 24 |



### Bewegwijzering



Een uitgave van OPT. Verantwoordelijke uitgever: Pierre Coenegrachts - Sint-Bernardusstraat, 30 - 1060 Brussel  
Coördinatie: Sonia Vyvermans. Druk: AZ Print  
Conceptie, layout, teksten en beelden: Pierre Pauquay - © SPRL Cernix - Chession, 75 - 4987 Stoumont

**CENTRE D'ACTION TOURISTIQUE  
DES PROVINCES WALLONNES**  
15 RUE DE L'ÉGLISE 6980 LA ROCHE-EN-ARDENNE  
Tel 0032(0)84/41.19.81 - Fax 0032(0)84/41.22.23  
www.tourismegps.be      www.catpw.be  
gps@catpw.be      ardenne@catpw.be





Niveau Gemiddeld, kinderen vanaf 12 jaar

# Verleidelijk Durbuy

Een en al charme. Heerlijk om door de smalle straatjes te rijden!



## D u r b u y



### Streekproducten...

#### Confiterie Saint-Amour

Dit familiebedrijf maakt heerlijke confituur bereid in grote koperen ketels. Na een bezoek aan het atelier kunt u in de winkel alle producten ontdekken die bij dit authentieke bedrijf gemaakt worden.

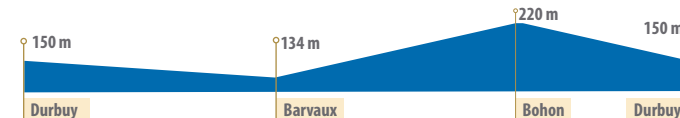
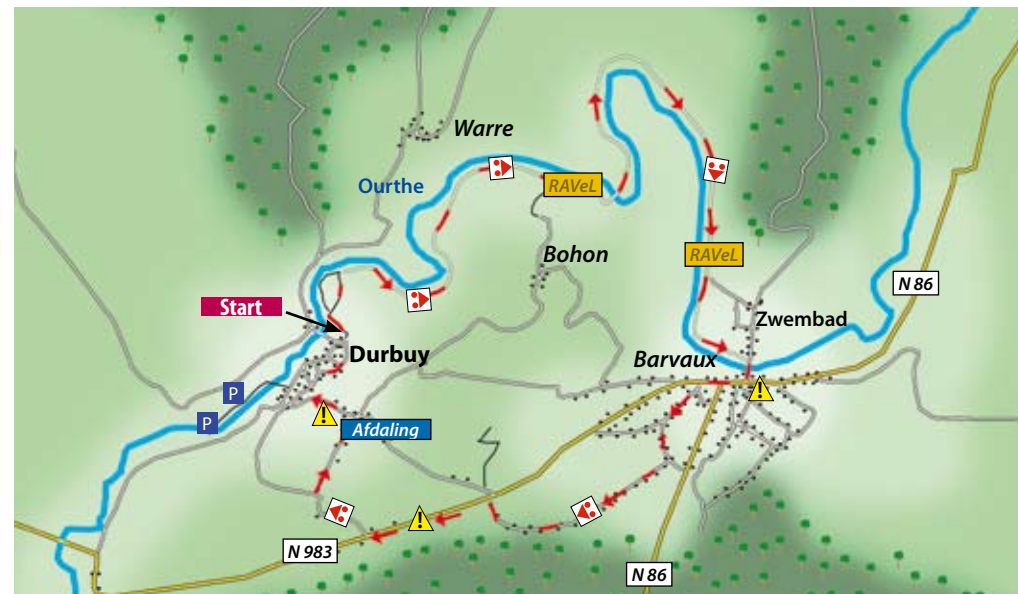
Tel. 086 21 12 76

#### Brouwerij Marckloff

De ambachtelijke microbrouwerij in 'La Ferme au Chesne' zet een traditie voort uit de 14de eeuw. Proef na het bezoek een vers gebottelde Marckloff!

Tel. 086 21 10 67

Nadat u de smalle straatjes van het stadje doorgefietst heeft, nodigen wij u uit om samen met de kinderen van een ontspannend parcours zonder bijzondere moeilijkheden te genieten. Op dit autovrije RAVeL-pad naar Barvaux, dat werd aangelegd op een betonnen jaagpad langs de Ourthe, voelt men zich de koning te rijk. Tussen rotsen en elzen volgt het pad de meanders van de grillige rivier. Na een aangename rit van zes kilometer komt men aan de ingang van Barvaux. Als u hier verder wilt, wachten u nog vijfhonderd meter hellingen tot aan het dorpje Bohon. Aan de top wordt uw inspanning beloond, want u kunt er de confiterie Saint-Amour bezichtigen en proeven van streekproducten. De terugrit naar Durbuy gaat heuvelafwaarts, waar u uw dorst kunt lessen bij de brouwerij van Marckloff die ideaal naast de voetgangersbrug is gelegen.



### Praktische info

#### Bewegwijzering

Volg de markeringen met rode driehoek en stippen (wandeling nr. 1).

#### Parking

Aan de ingang van Durbuy is een grote parking aangelegd.

#### Start

Durbuy doorrijden en aan het einde van een parking met waterpartij en een hoge rots de weg in het verlengde van de stenen brug volgen.

#### Type weg

Betonnen jaagpad en wegen.

#### Moelijkheden

15 km. Het stuk tot Barvaux is voor iedereen (óók voor kinde-

ren) gemakkelijk te fietsen (6 km)!

#### Kaart

Kaart te koop op de website [www.ardenne-namuroise.be](http://www.ardenne-namuroise.be)

#### Maximale hoogte

320 m.

#### Totaal positief hoogteverschil

230 m.

#### Type fiets

MTB of fiets met brede banden.

#### Niveau



#### Verkeersdrukke

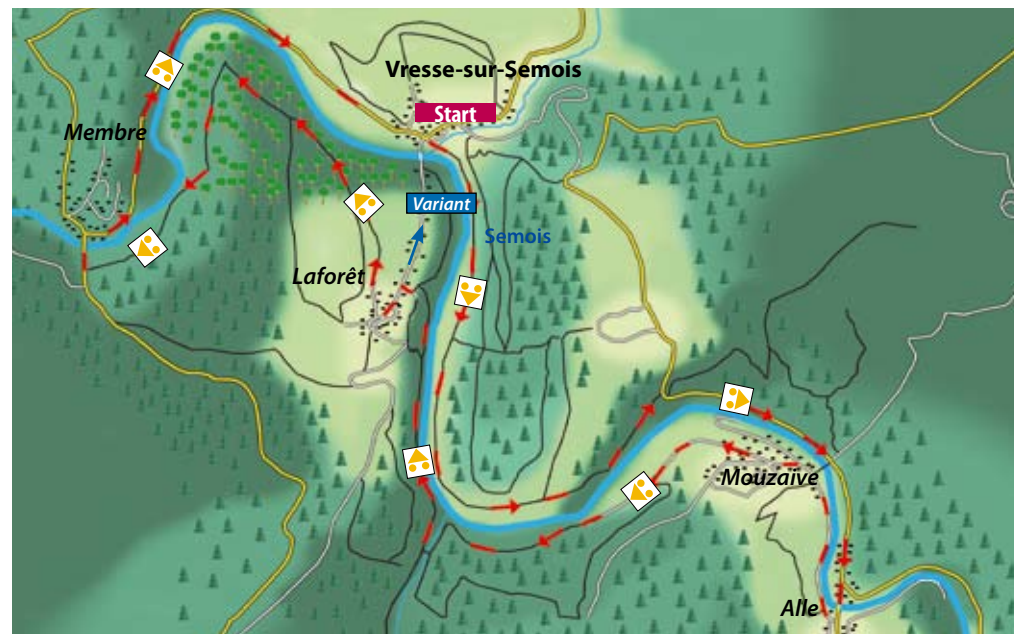




Niveau Gemiddeld, kinderen vanaf 12 jaar

# De ongerepte Semois

Een puur natuurparcours langs de Semois, een van de mooiste rivieren in België.



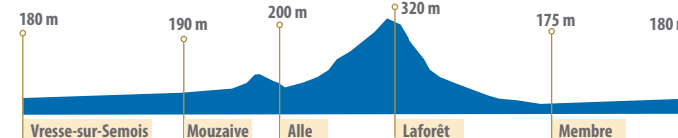
### V r e s s e - s u r - S e m o i s



#### D o r p L a f o r ê t

Laforêt, een van de Mooiste Dorpjes van Wallonië, is tegen een heuvelwand langs de Semois gelegen. Getuigen van het verleden zijn de tabaksdrogerijen die in Laforêt te zien zijn. Ieder jaar in de zomer bouwt men er nog een "pont de claie" (een smalle loopbrug gemaakt van schragen waarop matten van gevlochten haagbeuk worden gelegd) waarover de mannen grote vrachten tabak die op de andere oever werden geteeld, op hun rug vervoeren.

Vresse-sur-Semois, in een uithoek van het land gelegen, is een dorpje van menselijke dimensie: er gaat iets rustgevends van uit. U zult ervan genieten om langs de zuivere Semois te fietsen. Leuk om te weten wanneer u het stenen bruggetje van Saint-Lambert overfiets, is dat daar in 1774 zo'n bruggetje door ijsblokken werd meegevoerd, afkomstig van het riviertje Petit-Fays. De eerste kilometers bieden een prachtig perspectief op de Semois. Ver van asfaltwegen en lawaai is de rivier hier nog ongerept. Zodanig zelfs dat ze bij hoogwater regelmatig de grote weiden overstroomt. Na Mouzaive gaat het parcours verder langs de rivier en wijkt ervan af wanneer het opklimt naar het geklasseerde dorpje Laforêt. De afdaling naar Membre gaat via een prachtig pad langs hooggelegen weiden in het begin en later weer langs de rivier.



#### Praktische info

**Bewegwijzering**

**Parking**  
Aan de ingang van het dorp.

**Start**  
De route start ter hoogte van de brug van Saint-Lambert.

**Type weg**  
Goed getraceerde weggetjes.

**Moelijkheden**  
20 km. Op gemakkelijk te berijden weggetjes. Vanaf Laforêt wordt het parcours wat pittiger, maar het is mogelijk rechtstreeks naar Vresse te fietsen.

**Kaart**

Kaart te koop op de website [www.ardenne-namuroise.be](http://www.ardenne-namuroise.be)

**Maximale hoogte**  
320 m.

**Totaal positief hoogteverschil**  
230 m.

**Type fiets**  
MTB, trekking.

**Niveau**

**Verkeersdrukte**





Niveau Moeilijk, kinderen vanaf 16 jaar

# De uithoeken van het land

Met de fiets ter ontdekking van een van de meest afgelegen regio's van België. Een gebied waar zowel de charme als de natuur nog intact zijn.



## Langs het water



### B u r g - R e u l a n d




#### Het witte dorpje

Na dit prachtige parcours loont het zeker de moeite om eens naar Ouren te gaan, het mooiste dorpje in de Ourvallei, op 9 km van Burg-Reuland. Het is een typisch Ardens dorpje, hoog gelegen om zich tegen overstromingen te beschermen en vooral gekenmerkt door zijn helderwitte gevels, bepleisterd met kalk dat de muren isoleert en tegen vocht beschermt.



In de bekoorlijke en misschien minder bekende Ourvallei is het heerlijk fietsen! Langs de recent aangelegde RAVeL, tussen Oudler en Auel, kan men zeker de mooiste plaatjes van de Ardennen-Eifel schieten. Wie de streek doorkruist, proeft al snel de gemoedelijke atmosfeer van deze vredige vallei. Al vanaf het begin van de rit raakt men in de ban van de mooie en brede vallei die de Our hier heeft uitgesneden. Een vallei van contrasten, met lichtglooiende plateaus en diepe dalletjes: wellicht een van de pittigste tochten! Na de RAVeL in Lommersweiler weer verlaten te hebben, loopt het parcours met het reliëf mee heuvel op en af. U zult genieten van wegen met weinig verkeer en landschappen uit een ander land: het lijkt of u hier in de Vogezes bent. In Auel komt men weer op de RAVeL en begint een makkelijke terugtocht.



#### Praktische info

- Bewegwijzering** 175 Knooppunten. website [www.eastbelgium.com](http://www.eastbelgium.com)
- Parking** In het dorp. **Maximale hoogte** 540 m.
- Start** De rit start ter hoogte van de RAVeL, bereikbaar door onder een huis door te fietsen. **Totaal positief hoogteverschil** 350 m.
- Type fiets** MTB, trekking. **Niveau**
- Moeilijkheden** 24 km. Een pittig parcours met enkele hellingen. **Verkeersdruk**
- Kaart** Kaart Velo Tour te koop op de






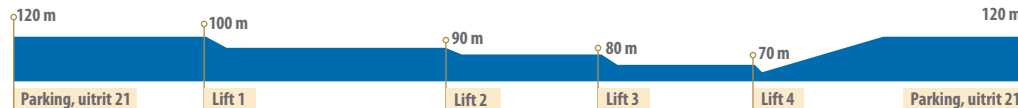
Niveau Gemakkelijk,  
kinderen vanaf 10 jaar

## De rijkdom van het Zwarte Land

De hydraulische liften van het Historisch Centrumkanaal, erkend als Unesco Werelderfgoed, zijn uniek in de wereld.



## Langs het water



## L a L o u v i è r e

### De kracht van het water

Het oudste bouwwerk van de hydraulische lift nr. 1 werd verrijkt met de tentoonstelling "De fabelachtige machine van ingenieur Clark". U ontdekt er de geschiedenis en de werking van de scheepsliften aan de hand van oude documenten (kaarten, tekeningen, enz.) en eveneens moderne, interactieve supports. Het is mogelijk om een bootvaart op het kanaal te maken.



<http://voiesdeau.hainaut.be>

De bijzondere sfeer en het prachtige schouwspel langs het jaagpad brengen de fietser in vervoering. Deze 22 km lange rit is een reis door de tijd. Het is een herinnering aan de uitdaging die België in 1885 aanging. Er werden vier liften gebouwd om rivierschepen een hoogteverschil van ruim 66 meter, over een lengte van 7 kilometer, te laten overbruggen. De enige energiebron voor al deze machines was en is nog steeds water. Via deze route is ook een bezoek aan de "Cantine des Italiens", een aandenken aan de geschiedenis van de Italiaanse immigranten in het Zwarte Land, zeker de moeite waard. De draaibruggen en ijzeren bruggen die langs RAVeL1 route staan zijn werelduniek erfgoed en getuigen van vakmanschap. De terugrit via de RAVeL1 bis is al even verbazingwekkend. Met de gigantische hydraulische lift van Strépy-Thieu wordt de grote traditie van onze industriële ingenieurs in stand gehouden.

### Praktische info

#### Bewegwijzering

Geen bewegwijzering, volg de indicaties RAVeL1 en 1 bis

#### Parking

Bij de grote rotonde, meteen na afrit 21 op de E42. Volg de borden "parking" en "cimetière" (kerkhof).

#### Start

Vanaf de rotonde opklimmen naar het Centrumkanaal (richting RAVeL1 bis, Houdeng).

#### Type weg

Betonnen jaagpad.

#### Moelijkheden

Geen bijzondere moeilijkheid, behalve de helling ter hoogte van de scheepslift van Strépy-Thieu.

#### Kaart

"Au tour du RAVeL", beschikbaar op de website <http://ravel.wallonie.be>

#### Maximale hoogte

150 m.

Totaal positief hoogteverschil 145 m.

#### Type fiets

Wegfiets, trekking.

#### Niveau



#### Verkeersdrukte





# Het meer van het Hoge Noorden

De sfeer van het Canadese Hoge Noorden langs het meer van Eupen. Een aanrader!



Niveau Gemakkelijk, kinderen vanaf 10 jaar



## Langs het water



## E u p e n



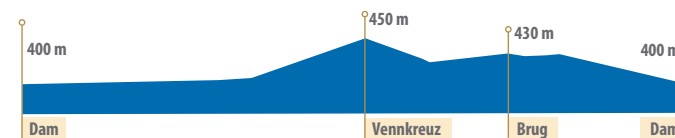

### Huis Ternell



Wanneer u van ons parcours afgaat en de knooppunten 55, 54 en 84 (zie kaart) volgt, komt u al vrij snel bij Haus Ternell uit. Voor kinderen een gelegenheid om meer te weten te komen over de natuur en de fauna van onze streken. Op een 300 m<sup>2</sup> grote expositieruimte zijn in verschillende diaporama's een groot aantal opgezette dieren en planten in hun leefmilieu te zien. Een mooie gelegenheid om de bezoeker bewust te maken.

[www.ternell.be](http://www.ternell.be)

De schemering van de laatste winterdagen. De zeldzame restjes sneeuw proberen weerstand te bieden aan de helderrode hemel. Vandaag staan we oog in oog met het meer en hebben we de indruk herboren te worden, de grauwe stadskleuren achter ons te laten. Al fietsend komen we beurtelings wandelaars, skaters, kinderen op driewielers en verliefde stelletjes tegen die op de oevers van het meer komen dromen. Aan het einde van de dag ervaren we een gelukkig gevoel waar het landschap zeker iets mee te maken heeft. Langs het meer hebben zich talrijke "kreekjes" gevormd, alsof de heuvels van het bos ten westen van het Hertogenwald met een snoeimess werden ingesneden. Na een kilometer of zeven probeert het parcours de omtrek van het meer te volgen. De rit is zo aangenaam dat de kilometers voorbij schieten. In de afdaling naar het meer ontdekken we de helderblauwe glinstering van het water.



#### Praktische info

**Bewegwijzering** 41 Knooppunten.

**Parking**  
Parking aan de ingang van de stuwdam.

**Start**  
Fiets de stuwdam over. Volg de weg naar rechts langs het meer.

**Type weg**  
Wegen zonder verkeer.

**Moeilijkheden**  
14 km. Een prachtig parcours. Zeker een aanrader met de kinderen.

**Kaart**  
Kaart Velo Tour te koop op de website [www.eastbelgium.com](http://www.eastbelgium.com)

**Maximale hoogte**  
390 m.  
**Totaal positief hoogteverschil**  
130 m.

**Type fiets**  
Klassieke fiets.

**Niveau**

**Verkeersdrukte**





Niveau Gemiddeld, kinderen vanaf 12 jaar

## De prachtige Condroz

Heerlijk om op het einde van de zomer over de landweggetjes van Clavier te fietsen. Vanaf de eerste blik is deze door mensenhanden gevormde streek aantrekkelijk.



## Clavier



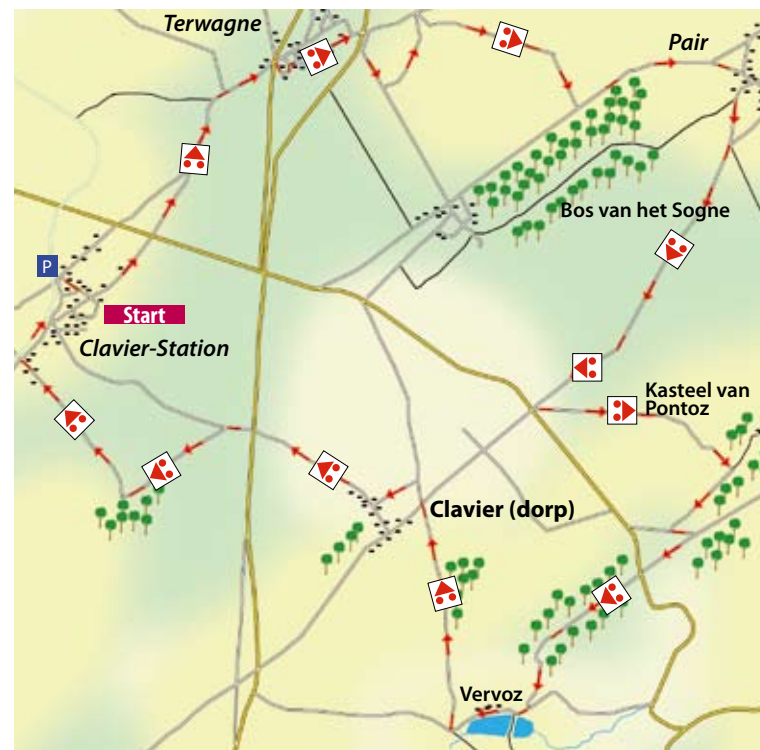
### Kasteel Modave

Na de rit is een bezoek aan het kasteel van Modave een aangename afsluiter. Het kasteel ligt trots op een hoge rots: buitenverblijf in het oosten, een adelaarsnest in het westen. Zodra men door de poort naar binnen komt, bevindt men zich voor een prachtig gebouw uit de 17<sup>e</sup> eeuw, voraafgegaan door een voorplein met bassin en waterpartijen. Het kasteel is op drie kilometer van Clavier gelegen.

[www.modave-castle.be](http://www.modave-castle.be)

Het zachte reliëf, de rust van deze nog weinig verstedelijkte streek en het zachte klimaat geven een gevoel van welbehagen. Wanneer de laatste huizen van het dorp achter ons liggen, staan we oog in oog met rijk bloeiende velden. De wind duwt ons verder naar Terwagne. De lange heuvellijn aan de overkant herinnert aan de topografie van de Condroz, bestaande uit parallel in het landschap gelegen heuvels die met bossen zijn bedekt. In Pair meandert de weg door de weilanden: het ideale plaatje van een landelijk landschap, een en al harmonie en rust. Even na de kasteelhoeve van Pontoz loopt de route af naar het prachtige oord van Vervoz. Een romantisch hoekje met een kasteel en zijn dependances. De terugrit loopt zoals gewoonlijk weer door prachtige dorpjes die in idyllische dalletjes zijn gelegen.

## Door de velden



### Praktische info

- Bewegwijzering**
- Parking**  
In Clavier-Station, parking vlakbij de RAVeL.
- Start**  
De route gaat richting kerk, volg de weg rechts.
- Type weg**  
Kleine weggetjes.
- Moelijkheden**  
24 km. Over heuvelachtige weggetjes.
- Kaart**  
Wandelkaart van Clavier te koop via [www.huy-meuse-condroz.be](http://www.huy-meuse-condroz.be)
- Maximale hoogte**  
300 m.
- Totaal positief hoogteverschil**  
320 m.
- Type fiets**  
Trekking
- Niveau**
- Verkeersdrukte**







Niveau Gemakkelijk, kinderen vanaf 10 jaar

# Over de golven van de heuvels

De zachte golvingen van de heuvels omringen Mellery, een voornamelijk ruraal landschap waar het goed leven is in de kleine Waals-Brabantse gehuchtjes.



## M e l l e r y



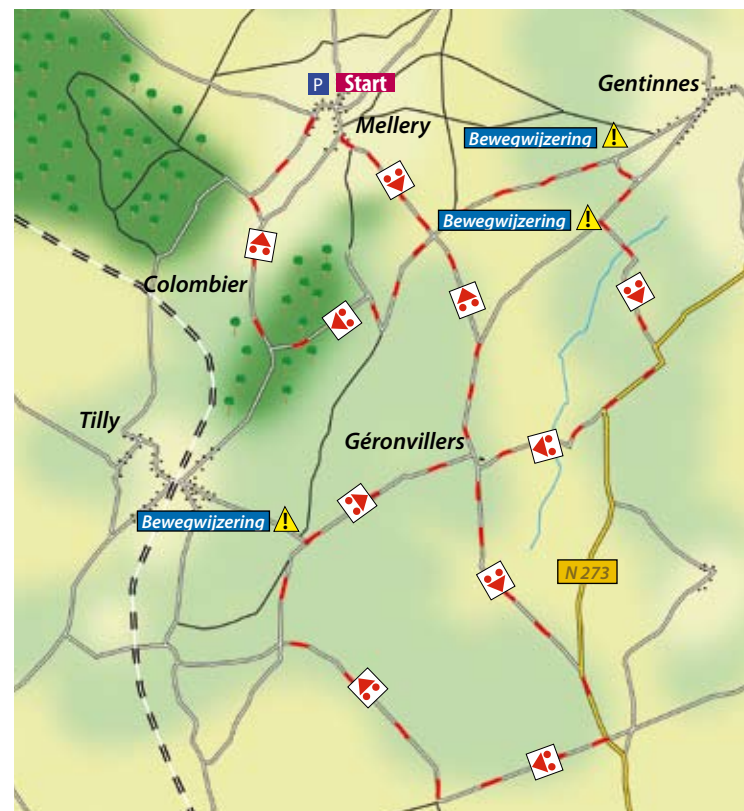
### Villers-la-Ville

De ruïnes van de abdij van Villers-la-Ville horen bij de grootste complexen van monastierieel middeleeuws erfgoed. In de 13de eeuw richtte de Orde van Cîteaux een van de grootste abdijen uit de christelijke wereld op in Villers-la-Ville. Vooral de kerk is belangrijk: het bouwwerk is bijna 92 meter lang en de beukgewelven zijn niet minder dan 23 meter hoog. Ondanks de vernieling na de Franse Revolutie getuigen de ruïnes nog tot op vandaag van de macht van de abdij.

[www.villers.be](http://www.villers.be)

Deze Brabantse regio toont een open landschap, bezaaid met bosjes en wijde landbouwgronden, en vormt zo een van de graanschuren van België. We duiken het uitnodigende platteland in via een geplaveide weg. De heuvelflanken worden nog steeds bewerkt: de aanstormende urbanisatie heeft dit stuk Brabants land niet bereikt. Op de top van de heuvel ontdek je het uitgestrekte landschap. Enkele typische boerderijtjes blijven moedig de tand des tijds doorstaan. Even voor Gentinnes leidt de route je over een herverkavelingsweg, zeer landelijk maar het stelt je polsen en armen wel danig op de proef! We naderen de prachtige boerderij van Géronvillers, een mooie voorbode voor wat volgt. Door het dorp vanaf het westen te ontdekken, krijg je een mooi overzicht van de boerderij van de Colombier en de kerk, die afsteken tegen de okergele achtergrond van de landbouwgronden.

# Door de velden



**Praktische info**

**Bewegwijzering**

**Parking**  
Tegenover de kerk.

**Start**  
Steek het dorpsplein over: ga in de richting van het kerkhof.

**Type weg**  
Herkavelingswegen met weinig verkeer.

**Moelijkheden**  
18 km. Over heuvelachtige weggetjes.

**Kaart**  
Kaart « Villers-la-ville » op de website [www.paysdevillers-tourisme.be](http://www.paysdevillers-tourisme.be)

**Maximale hoogte**  
150 m.

**Totaal positief hoogteverschil**  
30 m.

**Type fiets**  
Trekking

**Niveau**

**Verkeersdrukte**





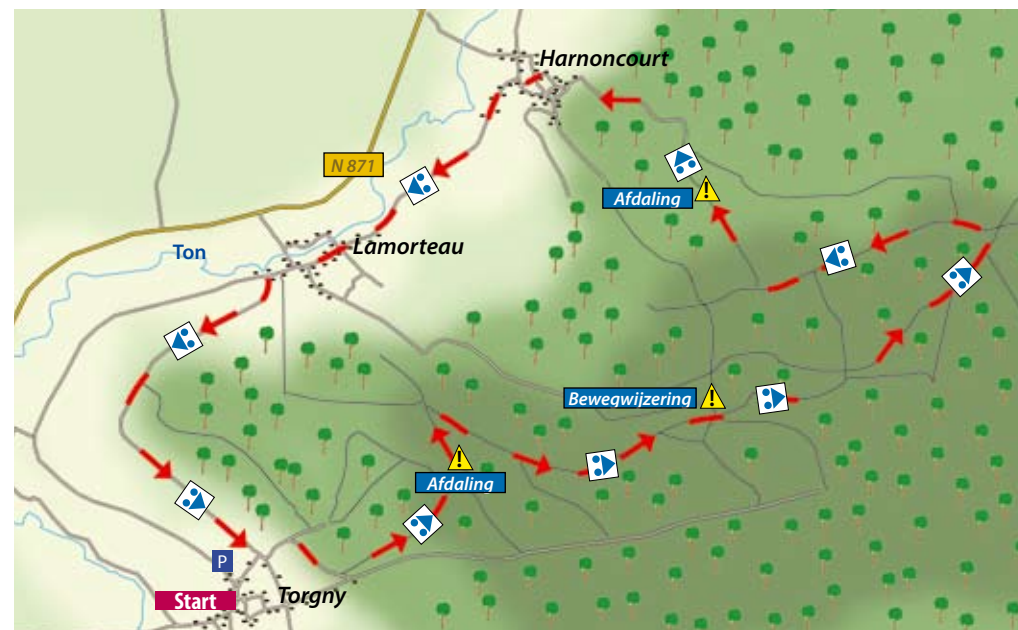
Niveau Gemiddeld,  
kinderen vanaf 12 jaar

# Route door de Belgische Provence

*Het aangename landschap en de charmante dorpjes zijn een weerspiegeling van het milde klimaat van de Gaume.*



## Door de velden



### T o r g n y



#### Zuid-Franse wijn

Door de bevoorrechte geografische ligging is de helling van Torgny van een uitzonderlijk droog en warm microklimaat verzekerd. Ze wordt van de noordenwind beschermd door de beboste heuvelkammen en is ideaal georiënteerd naar het zuiden. 5000 flessen wijn wordt verzekerd door de wijngaard van "Poirier du Loup": Auxerrois, Pinot noir, Pinot blanc, Chardonnay en Rivaner.



Torgny met zijn Romeinse dakpannen straalt het zonnige zuiden uit. Het klimaat in deze streek staat in contrast met het eerder ruige klimaat van de vlakbij gelegen Ardennen. Vanaf het begin geniet u van het hier heersende microklimaat, kortom zalig! Torgny is halfweg een helling gelegen en heeft veel weg van een Provençaals dorp. De route stijgt pal in zuidelijke richting en onthult een met wijngaarden bedekte heuvelhelling: een ontdekking waard! Een wijntraditie die uit de Romeinse periode stamt en vandaag de dag wordt voortgezet met de productie van een heerlijke witte wijn. De route loopt nu het bos in. De zeer rijke, leemachtige bodem bevordert het uitlopen van hoogstamzaailingen. Maar bij regen wordt het terrein al gauw zeer modderig... Even na Lamorteau voert het laatste gedeelte van deze mooie zuidelijke route over een fraaie schaduwrijke weg.

[www.torgny.be](http://www.torgny.be)



#### Praktische info

##### Bewegwijzering

##### Parking

Aan de ingang van het dorpje Torgny.

##### Start

Vanuit het dorpscentrum direct opklimmen naar de wijngaard "Poirier du Loup".

##### Type weg

Bospaden en wegen zonder verkeer.

##### Moelijkheden

Een geschikt parcours om het mountainbiken onder de knie te krijgen. In het gedeelte door de bossen zijn er twee afdalingen. Stap af wanneer het te moeilijk wordt.

##### Kaart

Kaart van Virton te koop op de website [www.soleildegaume.be](http://www.soleildegaume.be)

##### Maximale hoogte

350 m.

##### Totaal positief hoogteverschil

330 m.

##### Type fiets

Trekking.

##### Niveau



##### Verkeersdrukke



Niveau Gemiddeld,  
kinderen vanaf 12 jaar

# Door de velden

## Ontsnapping naar Ciergnon

Ter ontdekking van een bijzonder rustige streek,  
gekenmerkt door rotsen en water.

Fietsroute 9



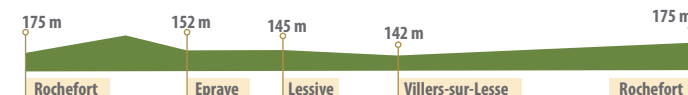
## R o c h e f o r t

### De Grot van Han

Duik in het hart van de aarde in een van de mooiste grotten van Europa! Vanuit het centrum van het dorp Han-sur-Lesse brengt een pittoreske tram u naar de ingang van de grot. Onder leiding van een gids zult u vervolgens de indrukwekkende holtes ontdekken: de schitterende Minaret, de fascinerende "Mysterieusjes", het klanken-lichtspectakel in de Wapenzaal, de gigantische Koepelzaal met zijn nieuwe verlichtingen en nog veel meer.

[www.grotte-de-han.be](http://www.grotte-de-han.be)

Deze prachtige rit start aan de ingang van Rochefort, en komt via de RAVeL weer terug. De route kronkelt als een grijze slang met de glooiingen van het reliëf mee. Deze kalkstreek heeft een typische topografie. De valleien zijn parallel gelegen en volgen de heuvels waar we overheen moeten fietsen. Na Eprave wordt het steeds stiller op de weg, op ons dooie gemak en genietend van het landschap fietsen we verder en volgen we het parcours van de Lesse. In de verte tekent zich het silhouet van het koninklijke kasteel van Ciergnon af. De RAVeL is onze leidraad voor de terugrit van dit prachtige parcours. De landschappen en de rijke biotoop langs de voormalige spoorlijn bieden een prachtige daguitstap voor met de kids.



### Praktische info

**Bewegwijzering**

**Parking**  
Vanuit Marche, aan de ingang van Rochefort, net voor de tunnel.

**Start**  
Vanaf de parking, richting zwembad (piscine). De route volgt het riviertje Lomme en loopt om het centrum van Rochefort heen.

**Type weg**  
Wegen en RAVeL-paden.

**Moeilijkheden**  
Een parcours zonder al te veel moeilijkheden. Vanaf Rochefort rijdt men op de weg. In Eprave wordt het rustiger.

**Kaart**  
Kaart "Rochefort" te koop op de website [www.valdelesse.be](http://www.valdelesse.be)

**Maximale hoogte**  
143 m.

**Totaal positief hoogteverschil**  
70 m.

**Type fiets**  
Klassieke fiets.

**Niveau**



**Verkeersdrukke**





Fietsroute 10

Niveau Moeilijk, kinderen vanaf 16 jaar

# Het hoge land

Met de hele familie een van de meest ruige streken van het land doorfietsen. Gegarandeerd anders dan anders.



## Door de bossen

### Praktische info

**Bewegwijzering** 86 Knooppunten.

**Parking**

Bij het Natuurparkcentrum van Botrange.

**Start**

De route begint aan de andere kant van de hoofdweg.

**Type weg**

Kleine weggetjes (Breed pad van punt 83 tot 84)

**Moelijkheden**

De lange helling na Bosfagne is niet te zwaar. De helling na de doorwaadbare plaats is veel pittiger. De variant (op de kaart in het blauw) biedt de mogelijkheid naar het mooie meer van Schwarzbach te gaan.

**Kaart**

Kaart Velo Tour te koop op de website [www.eastbelgium.com](http://www.eastbelgium.com)

**Maximale hoogte**  
650 m.

**Totaal positief hoogteverschil**  
230 m.


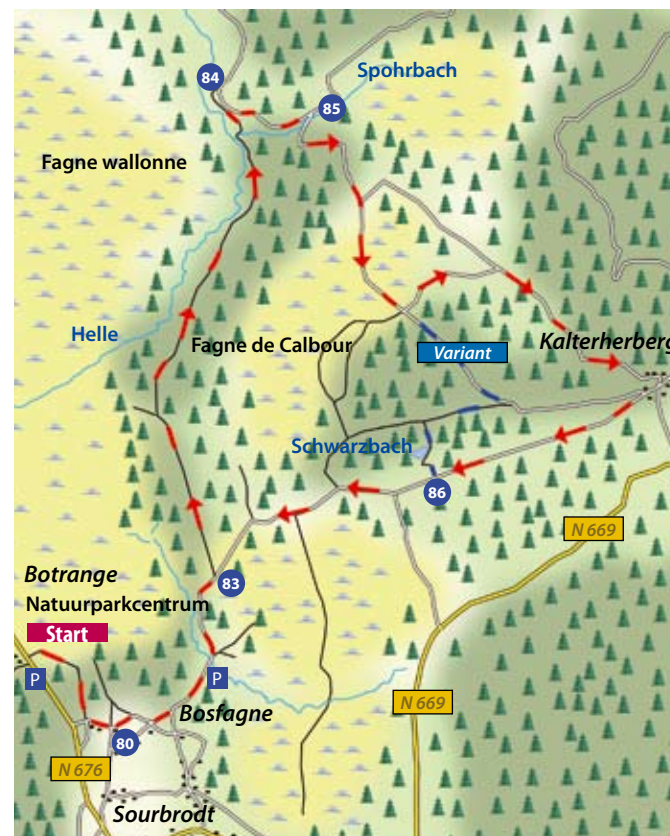
**Type fiets**

MTB, trekking.

**Niveau**



**Verkeersdrukke**



## De Hoge Venen

### Reinhardstein



Kasteel Reinhardstein dat in 1969 op basis van de oude ruïnes en documenten uit de 19de eeuw trouw werd nagebouwd, geeft een beeld van het kasteelleven in de middeleeuwen. Vandaag kan men in het gerenoveerde kasteel collecties wapens en hellebaarden bewonderen. Rondom de burcht kan men van prachtige uitzichten genieten. Op 5 km van het Natuurparkcentrum gelegen.

[www.reinhardstein.net](http://www.reinhardstein.net)

Start bij het Natuurparkcentrum van waaruit men de Hoge Venen, een van de meest uitgestrekte natuurreservaten van het land, kan ontdekken. Vanaf de brug van Bosfagne betreden we dit natuurlijke sanctuarium. Aan de linkerkant kan men via een doorkijk tussen de bomen het geel- en goudgekleurde reservaat opmerken. De omliggende venen en bossen strekken zich oneindig ver uit. Het pad komt bij de Helle uit die daar een diep dalletje heeft uitgesneden. In tegenstelling tot het door de wind geslagen plateau, zijn de oevers beschermd tegen de natuurelementen. Geniet hier van een picknickhalte, de locatie is werkelijk prachtig! Kom even op adem want de route gaat klimmen tot... 620 meter hoogte. U kunt weer naar Bosfagne terugkeren via Kalterherberg of een variant waarmee u langs het geheime meer van Schwarzbach komt.





# Hooggelegen bos

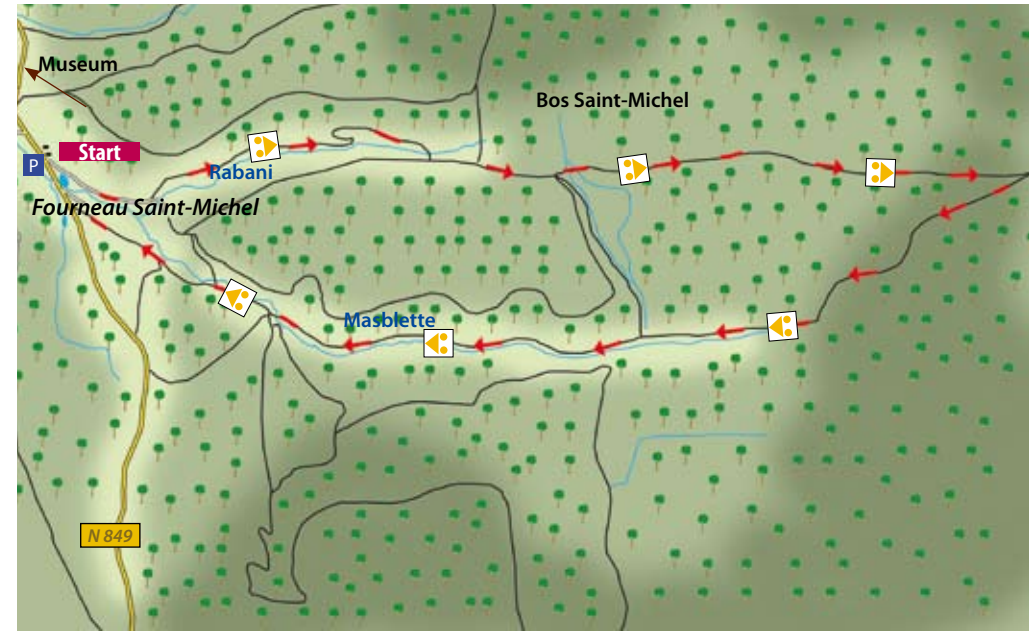
De herfst is wellicht het meest geschikte jaargetijde om het grote bos van koning Albert te ontdekken.



Niveau Gemiddeld, kinderen vanaf 12 jaar



## Door de bossen



## S a i n t - H u b e r t

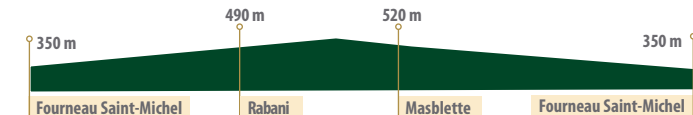
### Fourneau Saint-Michel



Het museum van het plattelandsleven vertegenwoordigt aan de hand van meer dan vijftig gebouwen de plattelandswoningen in Wallonië tussen begin 19de en begin 20ste eeuw. Men kan er de woningen ontdekken van tien geografische gebieden, ten zuiden van de Sambre en de Maas. Deze reis door de tijd geeft een goed beeld van het leven in Wallonië in de 19e eeuw. Na de fietstocht zeker een aanrader!

[www.fourneausaintmichel.be](http://www.fourneausaintmichel.be)

Meteen na Fourneau Saint-Michel te hebben verlaten, bevinden we ons onder het geel- en roodgekleurde bladerdak. Een rit die in de herfst op zijn mooist is, dankzij het grotendeels met loofbomen bedekte bos, waaronder de zomereik. Deze boomsoort met wijd uitstaande takken laat voldoende licht door zodat ook andere vegetatie aan de voet van zijn stam kan gedijen. Deze twaalf kilometer lange route is alles behalve eentonig. Langs het stroompje Rabani klimt het parcours pittig op naar de heuvelkam, waarna u in het smalle, aangename dalletje van de Masblette komt. De afdaling duurt lang en wordt vergezeld door het betoverende geluid van het over de rotsen kletterende water. De wind verstart de glimlach op onze lippen: een voldaan gevoel om een van de mooiste streken van het land te hebben doorkruist!



### Praktische info

**Bewegwijzering** Circuit 3  
**Parking**  
 Bij Fourneau Saint-Michel.  
**Start**  
 De route start aan de overkant van de rijksweg, langs de vijver fietsen.  
**Type weg**  
 Breed pad, zonder moeilijkheden.  
**Moelijkheden**  
 12 km in het hart van het grote bos van Saint-Hubert. Ideaal om met kinderen te doen, maar opgepast, want in het begin klimt het flink!  
**Kaart**  
 NGI-kaart van Saint-Hubert te

koop op de website [www.saint-hubert-tourisme.be](http://www.saint-hubert-tourisme.be)  
**Maximale hoogte**  
 530 m.  
**Totaal positief hoogteverschil**  
 230 m.  
**Type fiets**  
 MTB, trekking.  
**Niveau**  
  
**Verkeersdrukte**





Niveau Gemiddeld, kinderen vanaf 12 jaar

# De bruisende Lesse

Over rustige paadjes naar de oevers van de Lesse fietsen. Prachtig!



## M a i s s i n

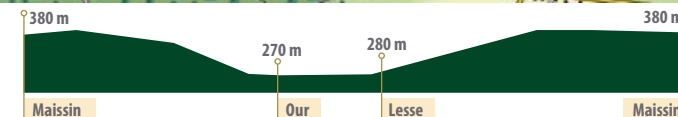


### Het Boekendorp

Alles is begonnen in 1984 met de jumelage tussen Redu en het Gallische dorp Hay-on-Wye, het allereerste boekendorp ter wereld. Er werd een groot boekenfeest in Redu georganiseerd waar heel wat mensen er zich vestigen. Redu, dat in die tijd weinig inwoners had, was dit een prachtige gelegenheid. Al snel werd het dorp een must voor boekenliefhebbers. Heel wat boekenhandelaars kwamen er zich vestigen. Ieder jaar, tijdens het paasweekend, trekt het boekenfeest heel wat mensen aan. Men telt er ook een dertigtal boekhandels. Er is voor ieder wat wils. Zowel de nieuwsgierige snuffelaars als de echte bibliofielen vinden er hun geluk.

[www.redu-villagedulivre.be](http://www.redu-villagedulivre.be)

De route vanaf het dorp Maissin gaat ter ontmoeting van een authentieke en ongerepte streek waar mountainbikers zich ten volle kunnen uitleven. Behalve het geluid van de banden over het dorre gebladerte, komt niets de stilte van het bos verstoren. Op deze plek in het dal is de Boven-Lesse nog ongerept en niets is prachtiger dan de schittering van het heldere opspattende water. In een lus van de rivier komt Lesse tevoorschijn, een typisch Ardens dorpje, met zijn lage huizen in kalk- en zandsteen. Aan de uitgang van het dorp komen we in een decor van water, rotsen en eiken terecht. Al vrij snel komen we in de bossen. Dit uitgestrekte bosmassief strekt zich uit tot voorbij Daverdisse. Het parcours is kronkelig en probeert de grillige rivier te volgen.



### Praktische info

#### Bewegwijzering

**Parking**  
Bij de kerk van Maissin. Bord aan het begin van de route.

**Start**  
De route start aan de overkant van de rijksweg, fiets naar het hogere dorpsgedeelte.

**Type weg**  
Breed pad met gestabiliseerd wegdek.

**Moelijkheden**  
11 km in het hart van de prachtige streek van de Boven-Lesse!  
Helling na het dorpje Lesse.

**Kaart**

Stafkaart van Paliseul te koop op de website [www.bouillon-tourisme.be](http://www.bouillon-tourisme.be)

**Maximale hoogte**  
350 m.

**Totaal positief hoogteverschil**  
190 m.

**Type fiets**  
Alleen voor MTB.

**Niveau**

**Verkeersdrukke**



# WALLONIË

## ZIN OM TE ONTSNAPPEN?

Wilt u iets extra's voor uw verblijf in de Echte Ardennen en de Waalse Steden? Bent u op zoek naar ontspanning, ontdekking of een verblijf?

Ontdek Wallonië via het rijke erfgoed aan natuur en monumenten... en sla ook de mooiste dorpen, het uitzonderlijke industriële erfgoed en de folklore niet over.

Dankzij de dagbezoeken en korte verblijven in **kwaliteitsaccommodatie** die wij u op deze pagina's voorstellen, zult u onze regio nog meer waarderen.

Daarbij is Wallonië ook een onuitputtelijk speelterrein voor **avontuurlijke sporten** of een **plek om heerlijk te ontspannen**. Altijd in een magisch mooie omgeving, dat spreekt.

Laat u verleiden door alle suggesties voor activiteiten en verblijven - net als door de kortingsbonnen. Maak er mateloos gebruik van.



>> **BESTEL OF DOWNLOAD  
UW GRATIS BROCHURE OP  
[www.belgie-toerisme.be](http://www.belgie-toerisme.be)**

**KIES JOUW FAVORIETE OOOH!  
KIJK OP [WWW.BELGIE-TOERISME.BE](http://WWW.BELGIE-TOERISME.BE)**

**DE OOOH'S GROEIEN HIER AAN DE BOMEN.**



Wallonië-Brussel Toerisme  
Ardennen en veel meer