

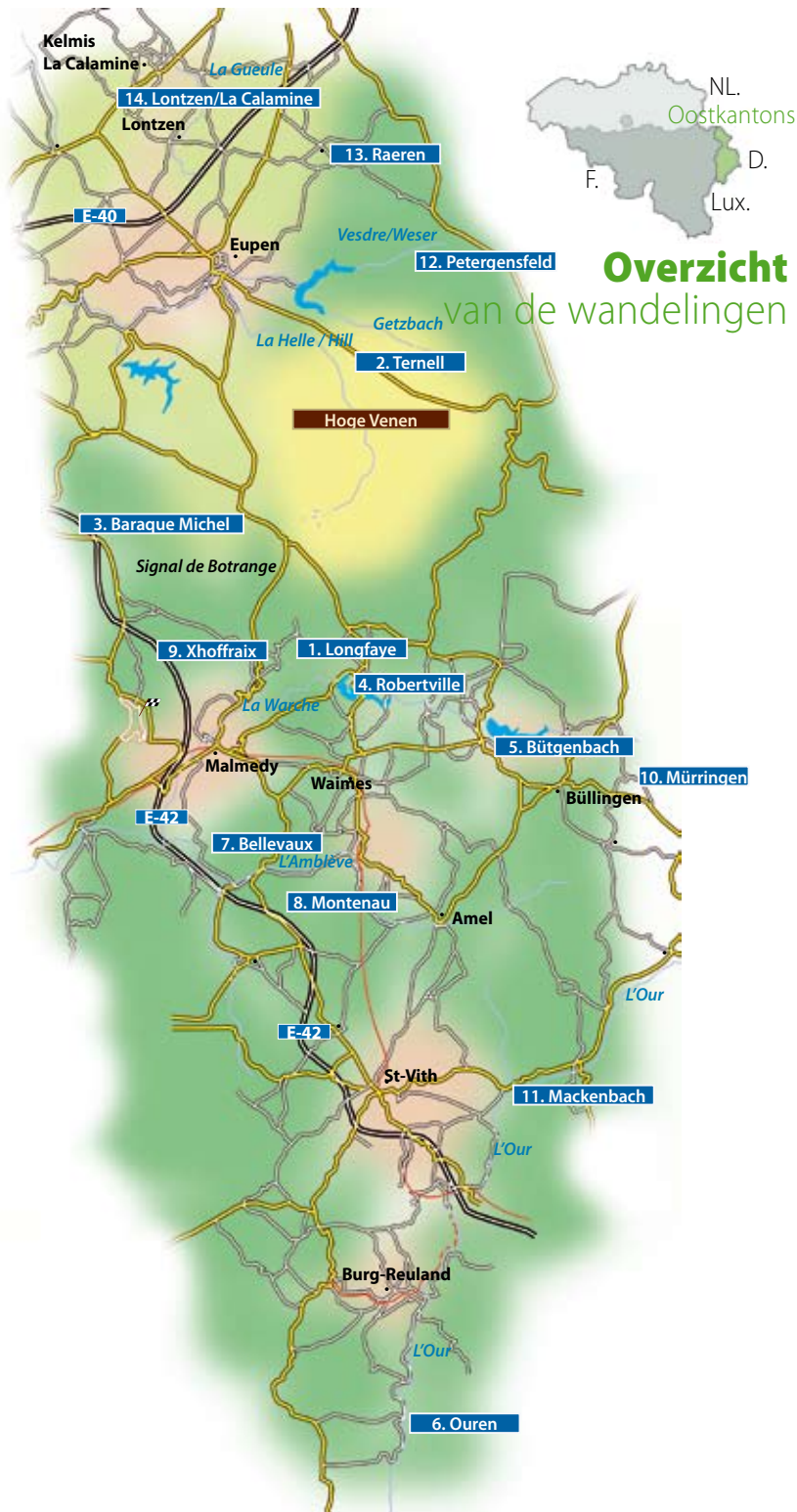
De mooiste wandelingen van de Oostkantons



Plezierwandelingen
Het water achterna

Inhoud

Het water achterna



Overzicht van de wandelingen

1. LONGFAYE	Een waterval en een canyon	P 2
2. TERNELL	De zwarte rivier	P 4
3. BARAQUE MICHEL	Het 'pays d'en haut'	P 6
4. ROBERTVILLE	Een romantisch kasteel	P 8
5. BÛTGENBACH	Meer van het Hoge Noorden	P 10
6. OUREN	De Ourvallei	P 12
7. BELLEVAUX	Het milde Bellevaux	P 14
8. MONTENAU	Geheimen van de Amel	P 16
9. XHOFFRAIX	Het wilde land	P 18
10. MÛRRINGEN	Witte pracht	P 20
11. MACKENBACH	Langs de heuvelflank	P 22
12. PETERGENSFELD	Door ongerept natuurschoon	P 24
13. RAEREN	Tussen de levende hagen	P 26
14. LONTZEN/KELMIS	Bloemenvallei	P 28

WANDELARRANGEMENTEN P 30

UW WANDELLOGIES P 32



Een editie van DTO. Verantwoordelijke uitgever : Sandra de Taeye
Coördinatie: Dany Heck - DTO. Druk: GDM
Conceptie, layout, teksten en beelden: Pierre Pauquay - SPRL Cernix.

9 km
3u

Een waterval en een canyon

Longfaye

Wat is er leuker dan op pad te kunnen gaan naar één van de mooiste natuurlijke watervallen van het land?

Bewegwijzering

Groene rechthoek
Parkeergelegenheid
Aan de voet van het dorpje Longfaye, richting Ovfat, aan de watermolen "Moulin du Bayehon".

GPS-coördinaten vertrekpunt
50.4682 - 6.0917

Start

Een infobord geeft het vertrekpunt van de wandeling aan.

Aanbevolen

Wandelschoenen. Neem water mee. Eetgelegenheid in Xhoffraix en Ovfat.

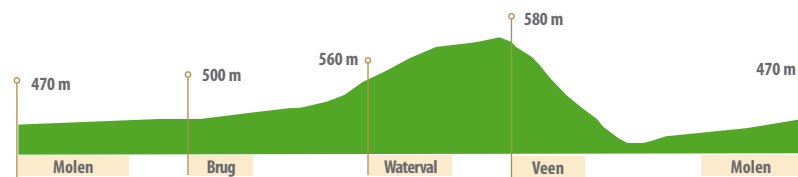
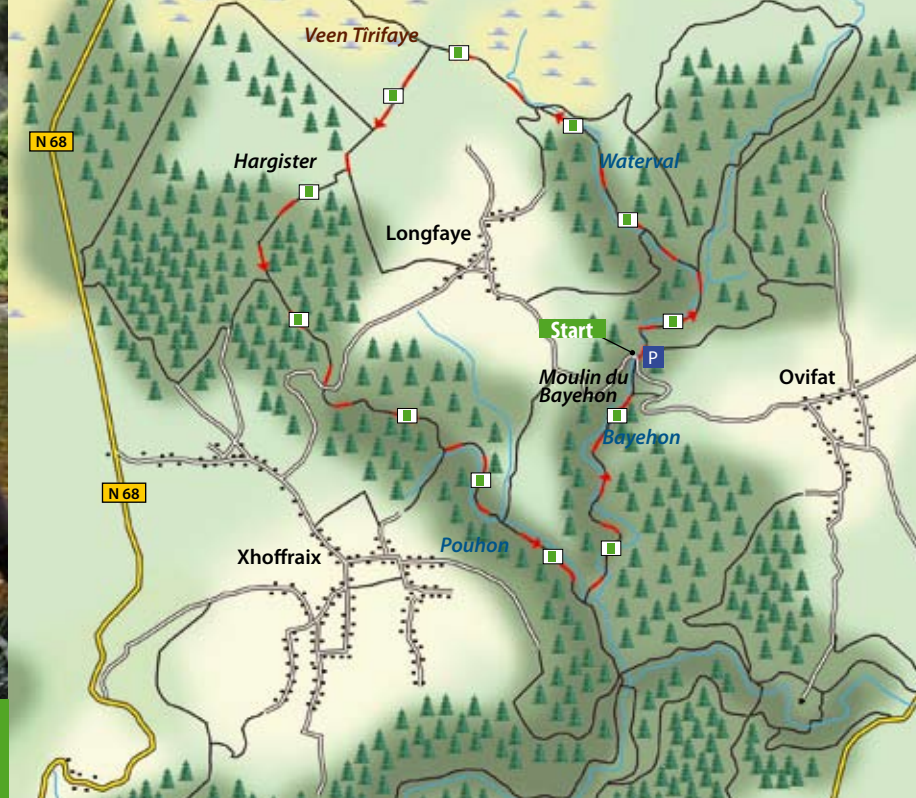
Moelijkheidsgraad

9 km. Gemakkelijk, behalve langs de venen, waar de paden modderiger zijn.

Totale hoogteverschil
280 m.

Vanaf de eerste meters zal de woeste schoonheid van de omgeving u verrassen. De natuur is zelfs nog mooier wanneer ze zich in schitterende herfstkleuren tooit. Hooft u het riviertje al klateren aan uw voeten? Het van pyriet doordrongen water heeft een bizarre rode tint. Terwijl u een heuveltje beklimt, hoort u, boven aangekomen, het geluid van de negen meter hoge waterval die zich in een breed bekken stort. Een verrassende aanblik voor ons "vlakke" land. Herinner u dat de Hoge Venen, die op een boogscheut verwijderd zijn, een immense spons vormen! En dat van daaruit een massa water naar de valleien en de stuwmeren stroomt. Ga verder bergop. Geen nood, want de top is niet meer veraf. Eerst wandelt u langs de "Fagne de Tirifaye" en even later doorkruist u bij het afdalen een landschap dat niet moet onderdoen voor heuse bergen. Langs het riviertje de Pouhon accentueert de houtkap hoe smal de canyon is die het riviertje heeft uitgesleten. Her en der maken houten brugjes het mogelijk de doorwaadbare plaatsen te ontwijken: rasechte avonturiers zullen er dol op zijn!

2



Het natuurcentrum

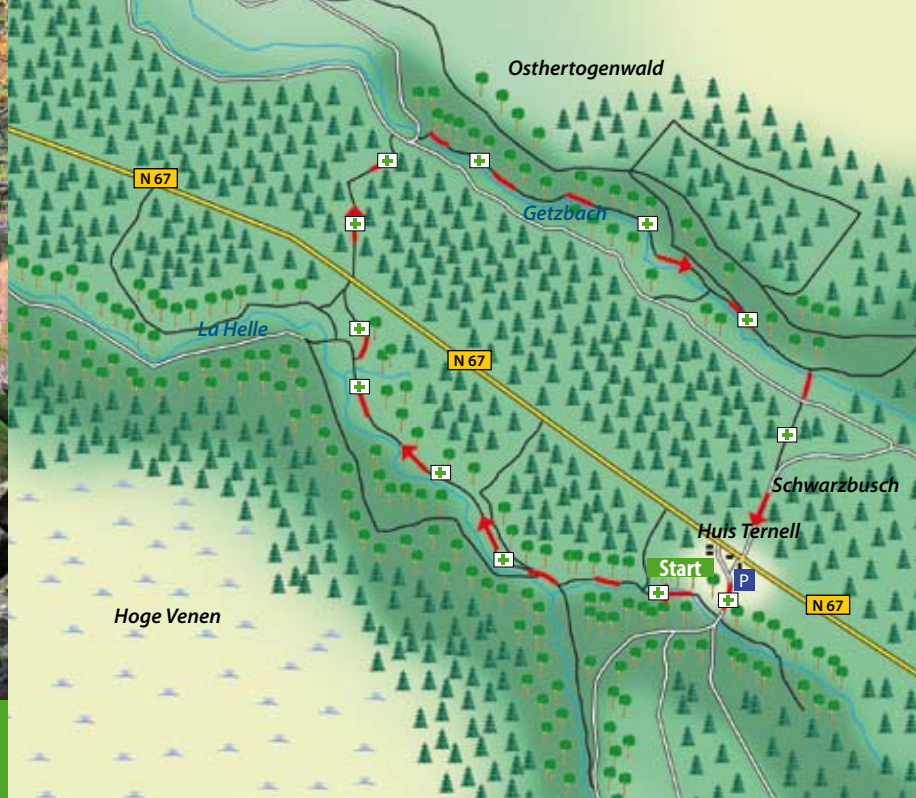
Het natuurcentrum Botrange maakt deel uit van het uitgestrekte landschap van de Hoge Venen. Er worden talrijke wandelingen, rondleidingen en trektochten georganiseerd door heidevelden, venen en bossen. Via filmfragmenten ontdekt u alle aspecten van het Natuurpark en leert u de uitdagingen in verband met natuurbehoud en milieubescherming kennen.

www.botrange.be
Tel. +32(0)80 44 03 00

3



De zwarte rivier



T e r n e l l

Tijdens deze wandeling volgt u de Helle, een van de mooiste riviertjes van de Oostkantons. Het ontspringt in het hart van de Venen.

Bewegwijzering +

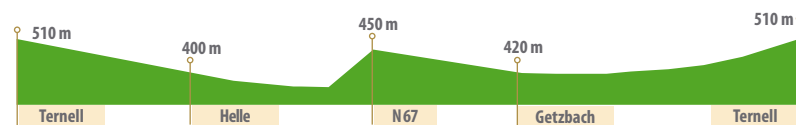
Groen kruis
Parkeergelegenheid
Parking bij het huis Ternell.
GPS-coördinaten vertrekpunt
50586 - 613

Start
De wandeling start aan het huis Ternell.

Aanbevolen
Wandelschoenen die de enkels goed ondersteunen. Neem water mee.
Eetgelegenheid aan het huis Ternell.

Moelijkheidsgraad
7 km. Het traject langs de Helle is niet gemakkelijk. De terugtocht langs de Getzbach is eenvoudiger.
Totale hoogteverschil
150 m.

Van bij het huis Ternell duikt het pad onmiddellijk het grote woud in. De beuken en eiken in het Osthertogenwald zorgen voor schitterende herfstkleuren. Aan onze voeten bakenen ontelbare paddenstoelen de weg af. Wanneer we beneden in het dal aankomen, zien we de Helle. De loop van dit riviertje, met zijn zwarte water en zijn hoge zuurtegraad, vormde vroeger een grenslijn: de grenspalen die u zal tegenkomen, geven aan dat, bij het begin van de 20e eeuw, Duitsland hier begon. Langs de Helle waant u zich in een sprookje. Het ongerepte traject maakt het aangenaam om de rivier te volgen. Af en toe komt u ook voorbij steile stukken. Een wandeling voor sportieve wandelaars. Halverwege stijgt het pad en voert het ons richting de stuwdam van Eupen, die zich nu vlakbij bevindt. Vanaf hier duikt het pad weer een andere vallei in, gevormd door de Getzbach, die stroomafwaarts het meer van water voorziet. Hier is de vallei eerder gesloten en duister. Nadat u een houten brugje bent gepasseerd, duiken uitgestrekte vlakten vol sparren op.



Huis Ternell

Ternell is een voormalige boswachterswoning, die omgebouwd werd tot bosmuseum. Kinderen kunnen er iets bijleren over de natuur en de fauna in onze regio's. Verschillende kijkkasten, verspreid over 300 m² expositieruimte, maken het mogelijk een groot aantal opgezette dieren en planten te observeren in hun natuurlijke omgeving.

www.ternell.be
Tel. +32(0)87 55 23 13

12 km
4u

Het "pays d'en haut"

Baraque Michel

De Hoge Venen behoren ongetwijfeld tot de meest tot de verbeelding sprekende landschappen van België. Een schitterende wandeling!

Bewegwijzering

Groene rechthoek.

Parkeergelegenheid

Naast Baraque Michel.

GPS-coördinaten vertrekpunt

50.519 – 6.0629

Start

Wandel langs de Fischbachkapel en volg het knuppelpad.

Aanbevolen

Waterdichte schoenen of laarzen zijn sterk aanbevolen! Eetgelegenheid bij Baraque Michel.

Moelijkheidsgraad

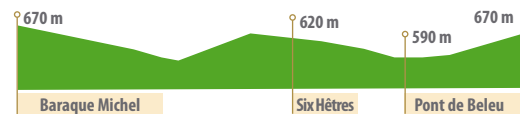
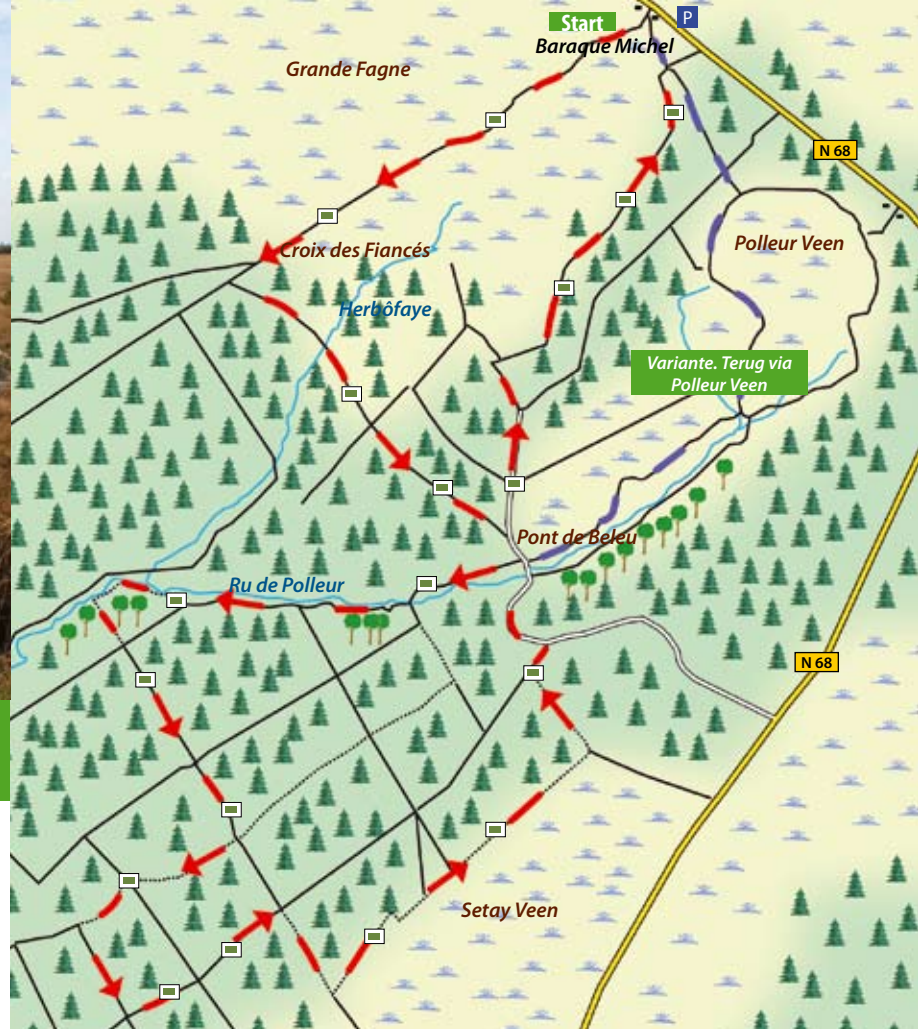
12 km. Een lange tocht die plaatselijk zeer modderig kan zijn, afhankelijk van het seizoen.

Totale hoogteverschil

80 m.

Deze wandeling door de ongerepte natuur start aan Baraque Michel, dat in de 19e eeuw werd opgericht in het midden van de heidevelden. Bij mist of in geval van een sneeuwstorm, luidde men een klok om verdwaalde wandelaars uit de venen te leiden... Onder het knuppelpad dat we volgen vanaf de herberg horen we het water langs alle kanten kabbelen en klateren. We bevinden ons dan ook op een enorme spons. De sparrenbossen werden recent gekapt om het gebied in zijn oorspronkelijke staat te herstellen. Want, hoewel het hoogplateau tegenwoordig met naaldbomen is bedekt, had het gebied vroeger veel weg van een immens moeras. Het traject voert ons via het Grote Ven naar het Kruis der Verloofden, een trieste herinnering aan François en Marie die hier van de vrieskou omkwamen nadat ze verdwaalden in de "Blizzard" van januari 1871... De uitgestrekte veengronden moeten nu plaats ruimen voor de bijzonder onherbergzame ru de Polleur. De tocht schiet goed op hoewel het pad zich vaak een weg moet banen langsheen elzen en berken. We komen aan bij de zogeheten "six Hêtres": zes beuken verdwaald in een woud vol naaldbomen.

6

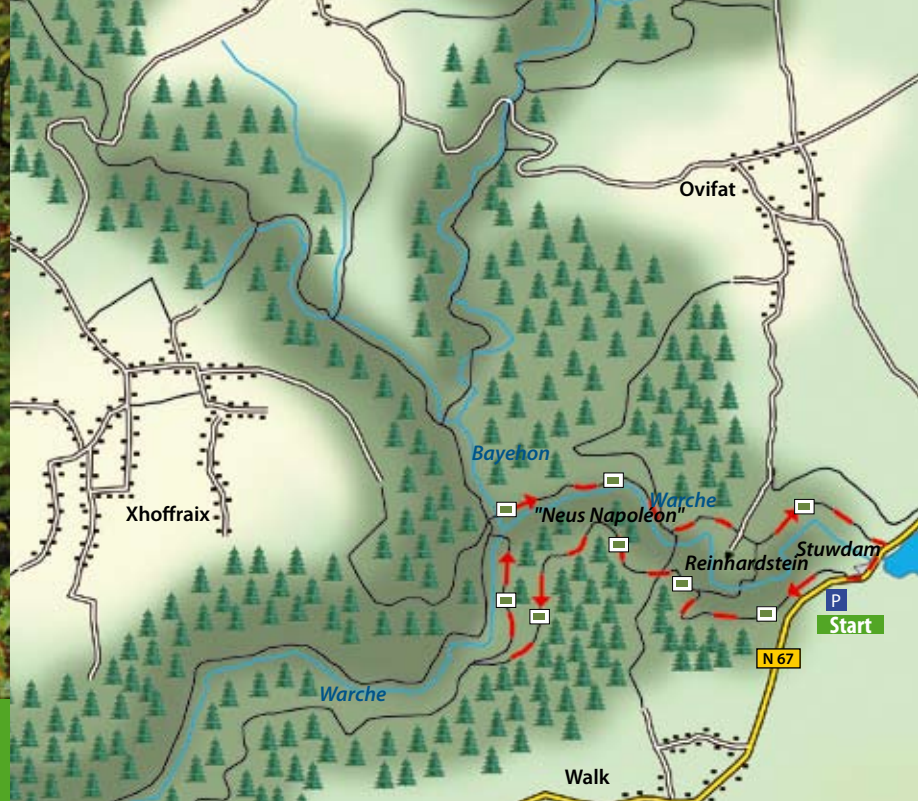


Kwetsbaar gebied...

Wandelen in de Hoge Venen is gebonden aan regels. Het broze evenwicht van de veengebieden heeft beschermingsmaatregelen noodzakelijk gemaakt. Bij rode vlag is het verboden zich in het gebied te begeven. Deze tocht is het ganse jaar toegankelijk, behalve bij overvloedige sneeuwval. Let echter op dat u niet uitglijdt op de knuppelpaden.
Tel. +32(0)80 44 03 00



7



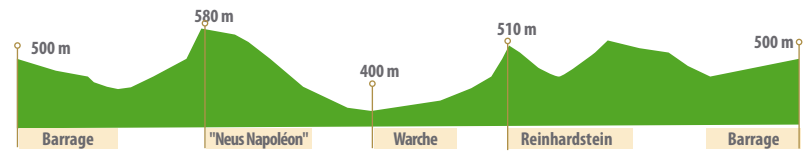
Een romantisch kasteel

Robertville

Geniet met volle teugen van deze wandeling langsheen rotsen en snelstromende beekjes: u zult zich in de bergen wanen!

- Bewegwijzering**
Groene rechthoek
- Parkeergelegenheid**
Naast de stuwdam, richting Chôdes.
- GPS-coördinaten vertrekpunt**
50.452 - 6.1084
- Start**
Aan de parking net voorbij de stuwdam.
- Aanbevolen**
Wandelschoenen die de enkels goed ondersteunen. In Robertville en Ovifat vindt u verschillende eetgelegenheden.
- Moelijkheidsgraad**
7 km. Korte maar moeilijke wandeling. Steile hellingen en scherpe afdalingen volgen elkaar op.
- Totale hoogteverschil**
280 m.

Vanaf de stuwdam krijgt u al snel het ingesloten landschap met zijn prachtige kasteel Reinhardstein in het vizier: hoe romantisch! Vanuit zijn arendsnest lijkt het wel alsof het ons uitdaagt. We zullen er omheen moeten wandelen via steile paden. De weg blijft maar stijgen: uiteindelijk krijgen we het uitzichtspunt "Neus van Napoleon" te zien. Een rots die uitsteekt boven het bos en die ons als beloning een mooi uitzicht biedt op de vallei van de Warche onder ons. Vanaf de top begint het pad te slingeren. Het lijkt wel alsof de weg speelt met de plooiën van het landschap. Even een korte rustpauze: onze weg sluit al snel aan bij de Warche via een ander pad dat bijzonder steil is: welkom in het gebergte! Aan de voet van de oevers wandelen we een steeds nauwer wordende vallei binnen. De weg graaft zich behoorlijk in, zo sterk zelfs dat hij moeite heeft om er zich terug uit te wurmen. We klauteren de helling op en toeren een laatste maal boven het kasteel uit.



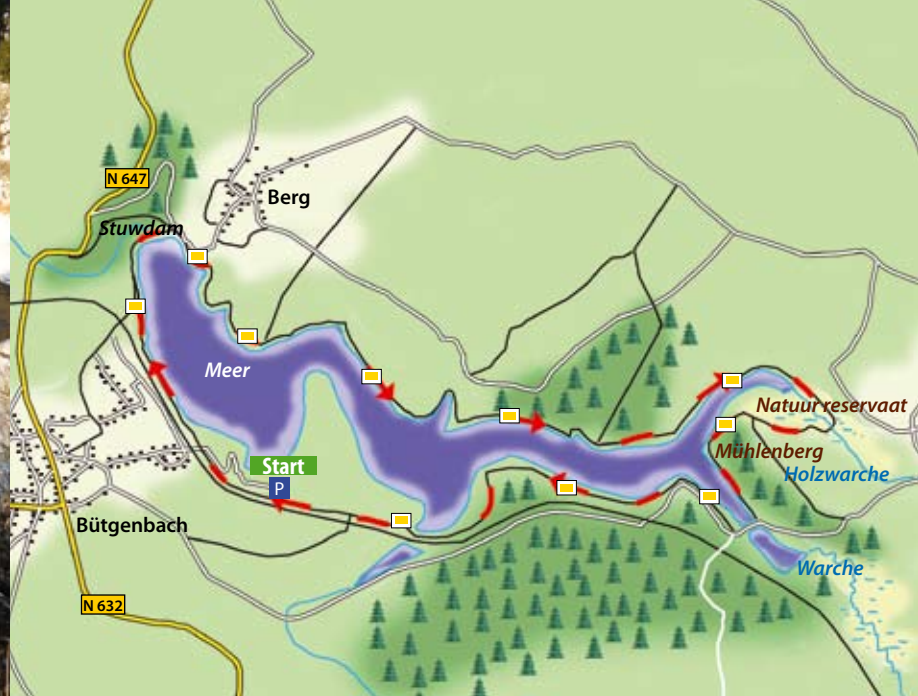
Het trotse kasteel



Het kasteel Reinhardstein, dat herbouwd werd in 1969 aan de hand van de oude ruïnes en documenten uit de 14e eeuw, doet denken aan kastelen uit de middeleeuwen. De imposante burcht domineert de steile zijde van de Warche-vallei. De burchtsite biedt fantastische panorama.
www.reinhardstein.net
 Tel. +32(0)80 44 68 68



10 km
3u



Meer van het Hoge Noorden

Bütgenbach

Voor wie op zoek is naar een ongerept landschap is Bütgenbach de uitgelezen plek!

Bewegwijzering
Gele rechthoek.

Parkeergelegenheid
In het centrum van Worriken.

GPS-coördinaten vertrekpunt
50.425 – 6.218


Start
Volg vanaf de overkant van de parking, de vroegere spoorweg.

Aanbevolen
Neem water en uw picknick mee. Na de wandeling nodigen de restaurants, cafés en terrasjes van Bütgenbach u uit. Proef in ieder geval het overheerlijke gebak van de bakkerijen.

Moelijkheidsgraad
10 km. Een mooie wandeling, zonder moeilijkheden.

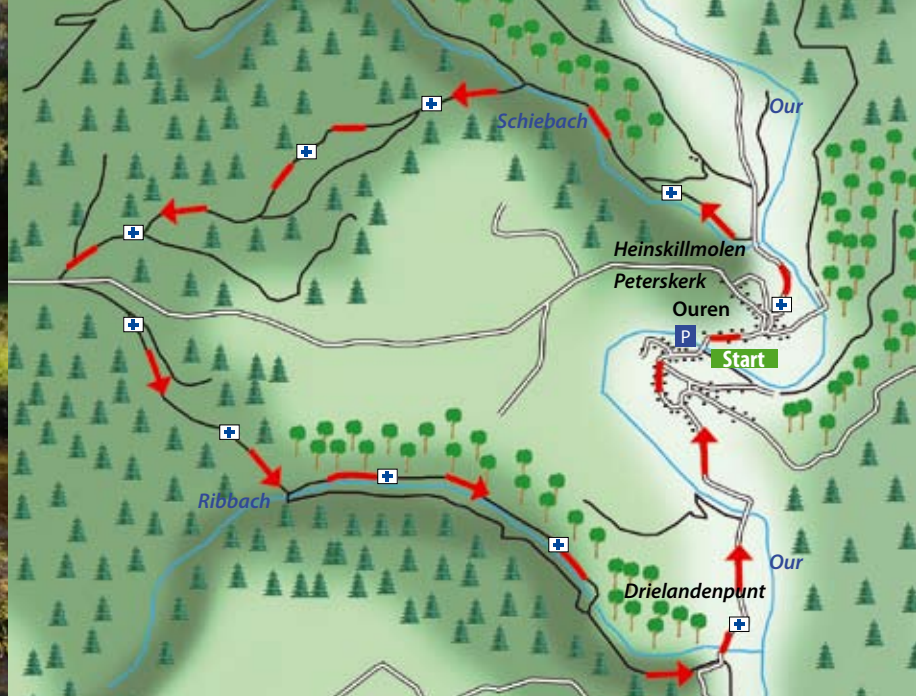
Totale hoogteverschil
40 m.

Diep in de Oostkantons klinkt nog de lokroep van het avontuur: hier vormen de paden de ziel van het land. De noordenwind verjaagt snel de laatste mistlierten. Volgens de weersvoorspellingen wordt het schitterend weer: de blauwe lucht zal schitteren op het kristalheldere water van het meer. De weg die langs de oevers voert, toont u de natuur in al zijn ongerepte pracht. Tijdens de zomer zullen stranden, die men her en der aantreft, u zin doen krijgen in een frisse duik... Wat verderop leidt een leuk knuppelpaadje u naar het natuurreservaat van de Holzwarche. Een zeldzaam voorbeeld van een maaibeide die zich maar vanaf een hoogte van 500 meter kan ontwikkelen. Er gedijen trouwens alpiene planten zoals bergvenkel en zwart knooppkruid. Na een kleine klim kunt u van een mooi panorama genieten op het meer. De Warche lijkt wel een Canadese rivier, zo vlak voor de monding. Vooral dan in de winter, wanneer het water van de rivier in de monding dreigt te bevriezen. Deze wandeling langs geheimzinnige bossen en het meer zal u zeker weten te bekoren.



Herba Sana

De plantentuin Herba Sana, die zich midden de venen bevindt, is uniek in Europa. Maak er kennis met de therapeutische behandeling van kwaaltjes via planten, de zogenaamde fytotherapie. Deze tuin, met zijn geometrisch aangelegde bomenrijen, zijn lanen in schaakbordpatroon en de perken met eenjarige planten, nodigt uit tot een gevarieerde wandeling. Open van juni tot september. www.herba-sana.be Tel. +32(0)80 44 00 56



De Ourvallei

O u r e n

Ontdek tijdens deze wandeling één van de meest geïsoleerde streken van België. De regio heeft haar charme en karakter weten te bewaren.

Bewegwijzering +

Blauw kruis.

Parkeergelegenheid

In het centrum van Ouren.

GPS-coördinaten vertrekpunt

50.14 – 6.134

Start

Wandel in de richting van de kerk. Volg de weg richting Burg-Reuland. Achter de kerk kunt u de mooie kruisweg bewonderen.

Aanbevolen

Wandelschoenen die de enkels goed ondersteunen. Neem water mee. Eetgelegenheid in Ouren.

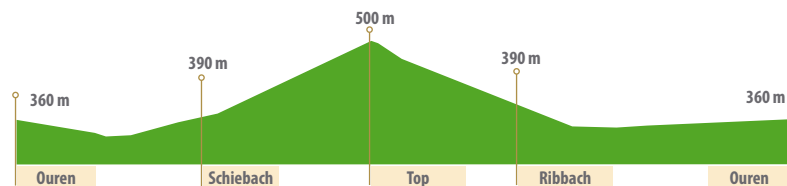
Moelijkheidsgraad

9 km. Lange beklimming vanuit de Ourvallei.

Totale hoogteverschil

190 m

De Ourvallei is een ietwat miskende, maar uiterst charmante regio, waar het aangenaam vertoeven is. Wanneer u de streek doorkruist, zult u snel de 'dolce vita' van de pittoreske vallei voelen. Wanneer u langs de Our stapt met zijn mooie brede vallei, zal de charme van het landschap u meteen opvallen. Het reliëf staat in schril contrast met de zacht golvende plateaus en de ingesloten valleien: deze tocht zal dan ook een behoorlijke inspanning vergen... We verlaten de weg en laten de oude molen Heinskill achter ons liggen. Het pad stijgt flink door een groot bos. De klim duurt misschien wel lang, maar de inspanning is de moeite waard: vanaf het hoogste punt kunnen we immers de blauwe toppen van de Eifel zien. Daarna gaat het terug bergafwaarts doorheen naaldbossen. Wat verderop nemen bremstruiken de overhand. Beneden in de vallei bereiken we het drielandpunt. Hier komen de grenzen van België, Duitsland en Luxemburg samen: jawel, onze wandeling is er een met Europese allures!



Middeleeuwse Burg

De ruïnes van de burcht Burg-Reuland herinneren ons aan de Duitse "Burgs" die dankzij hun slagkracht de feodale touwtjes stevig in handen hielden. Bij het begin van de 14e eeuw, was het kasteel een toevluchtsoord voor de leenheren van Reuland, vazallen van de hertog van Luxemburg. De gemeente, die de ruïnes in handen kreeg, heeft de restauratiewerken uitgevoerd.

www.burg-reuland.be

Tel. +32(0)80 42 00 46



Het milde Bellevaux

B e l l e v a u x

Een bijzonder gevarieerde wandeling met schitterende panorama.

Bewegwijzering ◆

Gele ruit.

Parkeergelegenheid

Naast de school.

GPS-coördinaten vertrekpunt

50.389 - 6.01

Start

Wandel in de richting van Huis Maraite. Volg de weg naar links.

Aanbevolen

Gewone wandelschoenen. Neem water mee. Tijdens het weekend kunt u in de Brasserie de Bellevaux iets eten of anders in het dorp van Ligneuville of Cligneval.


Moelijkheidsgraad

10 km. Een wandeling zonder noemenswaardige moeilijkheden.

Totale hoogteverschil

160 m.

Het Huis Maraite uit 1592 vormt het vertrekpunt van deze wandeling langs twee mooie panorama. Aanvankelijk stappen we langs een verkeersarme weg die ons naar het afgelegen gehucht Tiouù leidt. Hier zullen we op onze stappen moeten terugkeren als we de 'rocher de Warche' te zien willen krijgen. De kleine omweg die we maken loont de moeite: het zicht op de Amblève beneden ons is ongelooflijk. Vergeet dus zeker uw fototoestel niet mee te nemen! We laten het dorpje en het bekken van de Amblève achter ons om de helling langsheen de Warche te beklimmen. Vanaf nu leidt de weg ons omhoog langs de flanken van een zonovergoten vallei. De Warche, die iets hoger nog een onstuimige bergstroom is, stroomt nu lui door het dal. Hier is alles rustiger, landelijk. Bij een kruising gaat u rechtdoor om van het tweede panorama van deze tocht te genieten: de 'Rocher de Falize'. Op de top kunt u het platteland van Bellevaux zien: overal waar u kijkt ziet u hagen die aangelegd zijn langs de weiden. Dit coulisselandschap is een uiterst gevarieerd landschap vol levendige kleuren, zowel in de lente als tijdens de herfst.



Een brouwerij...

De Brouwerij van Bellevaux maakt dankbaar gebruik van een bron uit het dorp: de zuiverheid van het water geeft de vier ongefilterde en ongepasteuriseerde bieren die er gebrouwen worden hun unieke smaak. De brouwerij produceert zowel het 'Brune' als het 'Blonde'. Naargelang van het seizoen, worden er nog twee andere bieren gebrouwen. Het sprankelende 'Blanche' kondigt de lente aan. Tijdens de herfst komt het 'Black' uit de vaten.

www.brasseriebellevaux.be
Tel. +32(0)80 88 15 40



Geheimen van de Amblève

Montenaue

Zodra de Amblève Montenaue verlaat en haar tocht door de weiden aanvat, trekt ze een diep spoor door het Ardennenmassief.

Bewegwijzering

Blauwe ruit.

Parkeergelegenheid

In de nabijheid van het klooster van Montenaue (richting Ligneuville).

GPS-coördinaten vertrekpunt

50.366 – 6.1198

Start

Wandel in de richting van Montenaue. Volg na 100 meter de weg naar rechts.

Aanbevolen

Gewone wandelschoenen. Neem water en een picknick mee. Eetgelegenheid in Montenaue en Ligneuville.

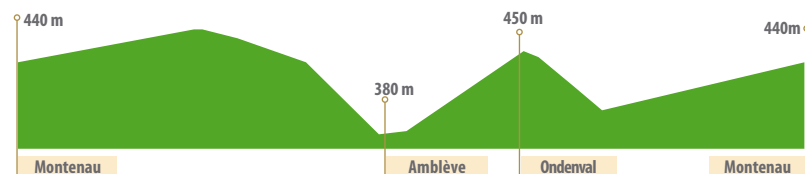
Moeilijkheidsgraad

9 km. Een wandeling zonder noemenswaardige moeilijkheden.

Totale hoogteverschil

150 m.

Montenaue bevindt zich aan de rand van één van de grootste bossen in de regio, de Wolfsbusch. De naam verwijst naar de wolf, die men in de 18e eeuw nog aantrof in het Ardennenmassief... De brede goed aangelegde weg loopt langs de heuvel en beneden ons stroomt de onstuimige Amblève. Nu het einde van het seizoen nadert, is de rivier sterk gezwollen door de herfstbuien. Het landschap is onherbergzaam. Tal van moerassen bemoeilijken de doorgang door het Amblèvebekken: dankzij een knuppelpaadje houdt u echter beide voeten droog! We vervolgen onze weg op de andere oever, die veel minder dichtbegroeid blijkt: het naaldbos maakt nu plaats voor uitgestrekte weiden. Vooraleer we verder gaan richting Onderval, kunt u nog van een mooi zicht op de Wolfsbusch en de heuvels in de omgeving genieten. De nabijheid van het dorp verklaart ongetwijfeld waarom u hier onverwachts oog in oog komt te staan met een vos die de vallehelling komt afrennen. Volg de rivier stroomopwaarts, en geef uw ogen de kost: wat u te zien krijgt vormt een mooie afsluiter van deze relatief onbekende wandeling.



Salaison d'Ardenne

Montenaue vormt de bakermat van de echte Ardense ham. Deze wordt op ambachtelijke wijze vervaardigd, met liefde voor het vak. De productie neemt vijf maanden in beslag: die tijd is nodig opdat verse ham echte Ardense ham van Montenaue zou worden. Het roken van de ham gebeurt op traditionele wijze, met gebruik van beukenhout en jeneverbessen. Om van te watertanden... De hamrokerij kan bezocht worden.

www.montenaue.com

Tel. +32(0)80 34 95 86

12 km
4.30u

Het wilde land

X h o f f r a i x

Doorkruis één van de meest ongerepte gebieden van het land. Voor wie niet houdt van platgetreden paden.

Bewegwijzering +

Geel kruis.

Parkeergelegenheid

Vlakbij "auberge de la Fagne" (N 68, kruispunt naar Xhoffraix).

GPS-coördinaten vertrekpunt

50.4646 – 6.0552

Start

Vanaf de herberg volgt u 200 meter verderop het pad rechts van de weg.

Aanbevolen

Waterdichte wandelschoenen. Neem water mee. Eetgelegenheden in de herberg.


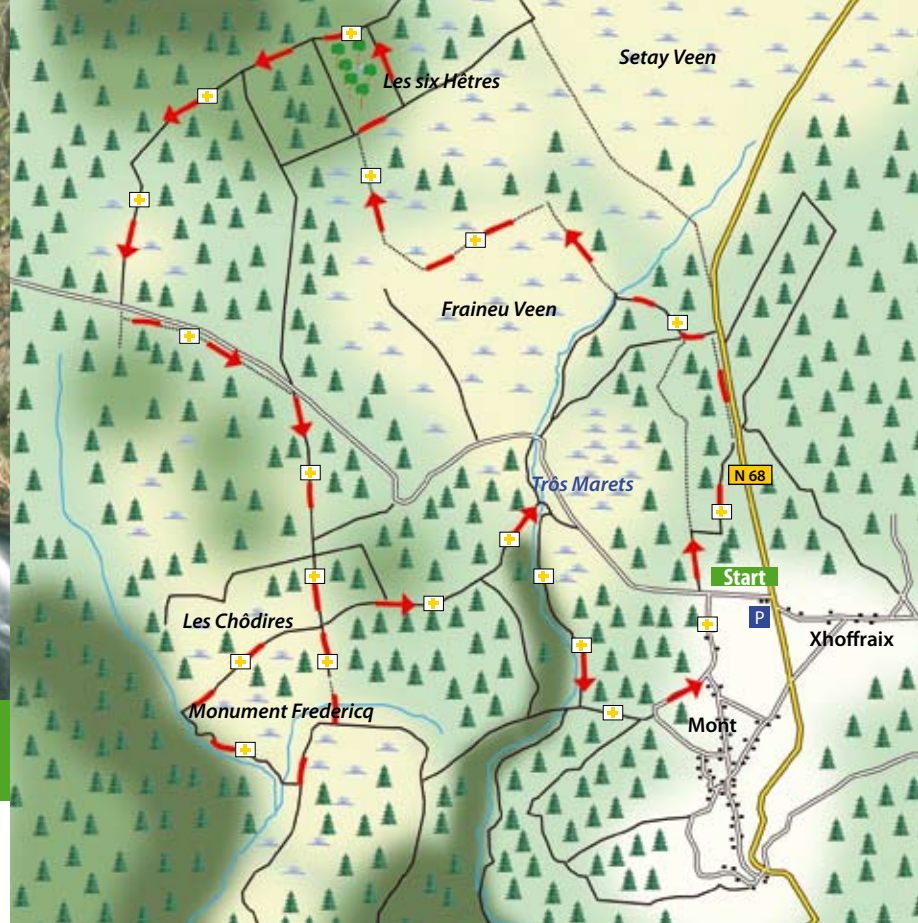
Moelijkheidsgraad

12 km. Een lange wandeling. Voor ervaren wandelaars.

Totale hoogtevverschil

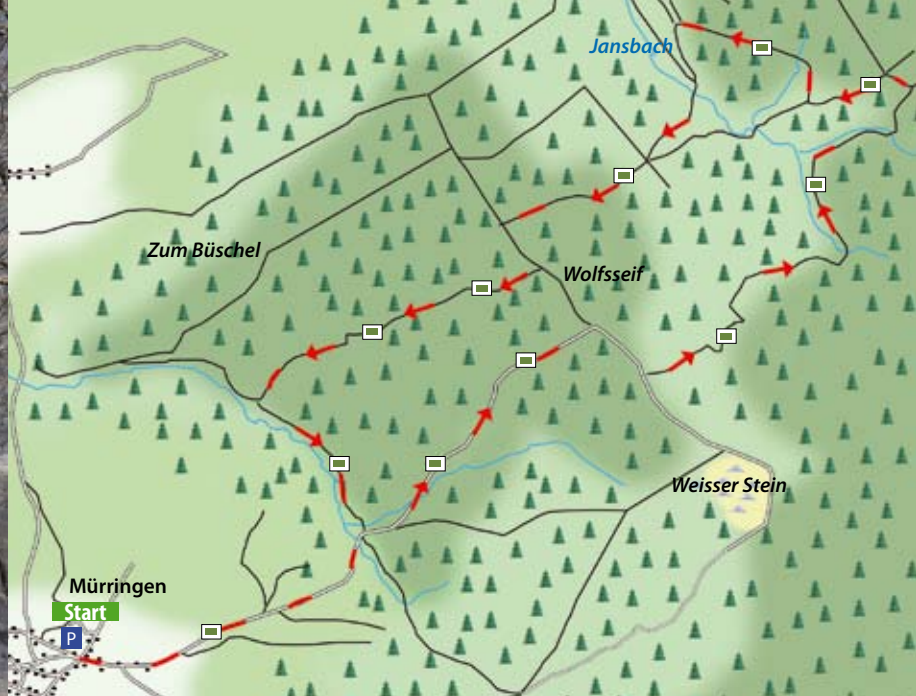
300 m.

Tijdens deze schitterende wandeling met start aan de Auberge de la Fagne, bij de toegangsweg naar Xhoffraix, gaan we op verkenning in een bijzonder onherbergzaam gebied. We trekken onmiddellijk, naar het Fraineu Veen. Het pad voert aanvankelijk door een open landschap, maar wat verderop moet u door een duister bos. Plots duiken, als een eilandje temidden van een leger sparren, de "Six Hêtres" (zes beuken) voor ons op, vroeger een rustplaats voor de herders van de omstreken. Een aandenken aan het landschap van vroeger, dat toen bestond uit uitgestrekte weilanden en heidevelden. Een knooppunt van wegen, waarlangs, tijdens de 17e eeuw, ijzer vanuit het Eifelgebied naar de smederijen van de Luikse regio werd getransporteerd. Nu eens verdwijnt de weg tussen het struikgewas, dan weer houden knuppelpaden ons op het droge. Verderop heeft de Trôs Maret zich in de vallei ingegraven en een echte mini-canyon gevormd. Over de volledige lengte kan u genieten van watervalletjes die afketsen op een ondergrond van kwartsiet en zandsteen. Nog een laatste klim en u bereikt Xhoffraix, eindpunt van deze fantastische wandeling.



Wat een kus...

Malmedy doet zijn streekproducten eer aan: ambachtelijk vervaardigd brood en banket, gezouten vleeswaren en Ardense charcuterie. Proef ook de plaatselijke specialiteit, de "baiser de Malmedy", want die is heerlijk!
www.malmedy.be
Tel. +32(0)80 33 02 50

12 km
4.30u

Witte pracht

Mürringen

Het bos bij Mürringen is misschien nog grandiozer tijdens de winter wanneer sneeuwkrystallen de takken sieren.

Bewegwijzering

Groene rechthoek.

Parkeergelegenheid

In het dorp.

GPS-coördinaten vertrekpunt

50.408 – 6.306

Start

Vanuit het dorp volgt u de weg die afdaalt naar het bos.

Aanbevolen

Wandelschoenen. Vergeet niet om water en een picknick mee te nemen.

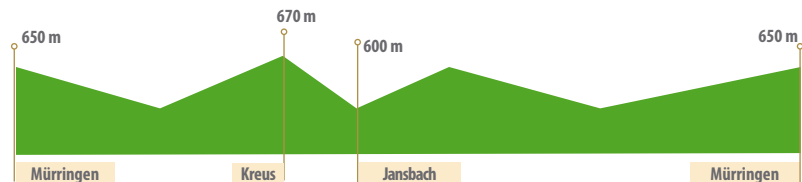
Moelijkheidsgraad

12 km. Een lange wandeling diep in het bos zonder noemenswaardige moeilijkheden. De wegen zijn goed begaanbaar.

Totale hoogteverschil

160 m.

Het winterlicht, van stofhagel doordrongen en de droge lucht die begin januari niet kan ontbreken: Mürringen, aan de uiterste grens van het land, kent een harde winter. De wegen raken er besneeuwd en worden spiegelglad. We hadden net zo goed onze sneeuwschoenen kunnen aantrekken. Op de wegen van de 'Auf 'm Herschelt', voelen we hoe koud het eigenlijk wel is. De takken van de sparren zijn als van steen. Maar achter de heuvelrug wacht de aangename vallei van de Jansbach ons op. De afdaling duurt lang en wordt opgevolgd door het onweerstaanbare gekabbel van het riviertje. Dan opeens begint het pad terug te stijgen. Hoe hoger we klimmen, hoe meer we de oostenwind voelen die de aaneengeklitte boomtoppen met sneeuw heeft bedekt. Wanneer we het hoogste punt bereikt hebben, dalen we terug af langs het riviertje de Edesbach: het bos van Wolfsseif strekt zich namelijk uit over een steil landschap. Van eentonigheid is geen sprake tijdens de twaalf kilometer die we afleggen. De ijzige wind vereeuwigd de glimlach op ons gezicht: met plezier blikken we terug op onze winterse wandeling door één van de mooiste regio's van België.



Treinen en kribbes

Euro Tecnica bezit één van de grootste treinmaquettes van Europa. De sporen van het treinnetwerk zijn meer dan anderhalve kilometer lang. In het aangrenzende museum Ars Krippana vindt u een tentoonstelling gewijd aan kerstkribbes. Een tweede tentoonstelling staat stil bij de imaginaire wereld van poppen. U wordt er meegenomen naar een fascinerend universum.

www.a-c-b.eu

Tel. +32(0)80 54 87 29



Langs de heuvelflank

Mackenbach

Welkom in deze relatief onbekende streek waarin u zich in de Alpen waant.

Bewegwijzering

Blauwe rechthoek.

Parkeergelegenheid

Achter de kerk van Mackenbach.

GPS-coördinaten vertrekpunt

50.284 – 6.229

Start

Wandel rechtdoor tot aan de kruisweg.

Aanbevolen

Wandelschoenen. Eetgelegenheden in Schönberg.

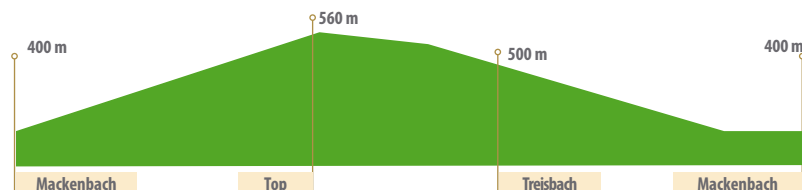
Moelijkheidsgraad

7 km. Een korte wandeling, waarbij u wel de vallei uit moet klimmen.

Totale hoogteverschil

300 m.

Tijdens het najaar is het echt aangenaam om in deze streek te wandelen. Het dorpje Schönberg hervindt dan de kalmte die het toch enigszins moet missen tijdens het toeristische hoogseizoen. Twee maanden later en de sfeer is volledig anders. De gesloten luiken van de chalets langs de weg naar de heuveltop kondigen het begin van de winter aan. Regen vergezelt ons op onze weg er naartoe. Eindelijk bereiken we de top. De wind verjaagt de wolkenlierten die zich vastklampen op de bodem van de vallei. Het Eifelgebied komt pas echt tot zijn recht wanneer herfstnevel over het landschap drijft. De weg kruipt de helling op. In de Treisbachvallei heerst opnieuw de absolute rust, die zo typisch is wanneer men op wandel gaat in de Oostkantons. Zij die even de eenzaamheid willen opzoeken, zullen er tijdens wekdagen in oktober of november zeker hun gading vinden. Na een bocht krijgen we de witte kerktoren van Mackenbach weer in het vizier. Enkele ogenblikken later staan we terug aan ons vertrekpunt.



Het leven zoals het vroeger was

Het museum voor kunst, geschiedenis en plaatselijke folklore van Sankt Vith beschrijft het dagelijkse leven in de Eifelstreek. Het museum is gevestigd in een oude woning uit de 19e eeuw en bezit een mooie collectie aan meubilair, kledij en gebruiksvoorwerpen. U kunt er de maquette bewonderen van het station, dat vroeger één van de belangrijkste van het land vormde: er werkten niet minder dan 1000 mensen!

www.zvs.be

Tel. +32(0)80 34 92 31



Door ongerept natuurschoon

Petergensfeld

Een prachtige wandeling langs de stromen en rivieren die op het plateau van de Hoge Venen ontspringen.

Bewegwijzering

Groene rechthoek.

Parkeergelegenheid

Langs de weg Raeren - Roetgen slaat u rechtsaf in de richting van de schiethal.

GPS-coördinaten vertrekpunt

50.646 - 6.176

Start

Volg de weg vanaf de parking.

Aanbevolen

Waterdichte wandelschoenen aanbevelen! Vergeet niet om water en een picknick mee te nemen.

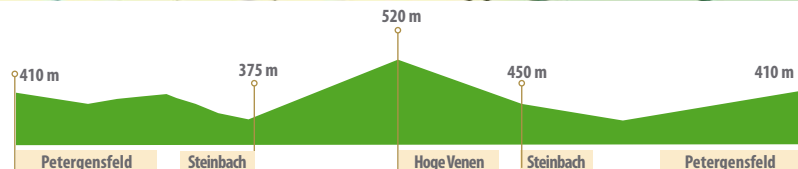
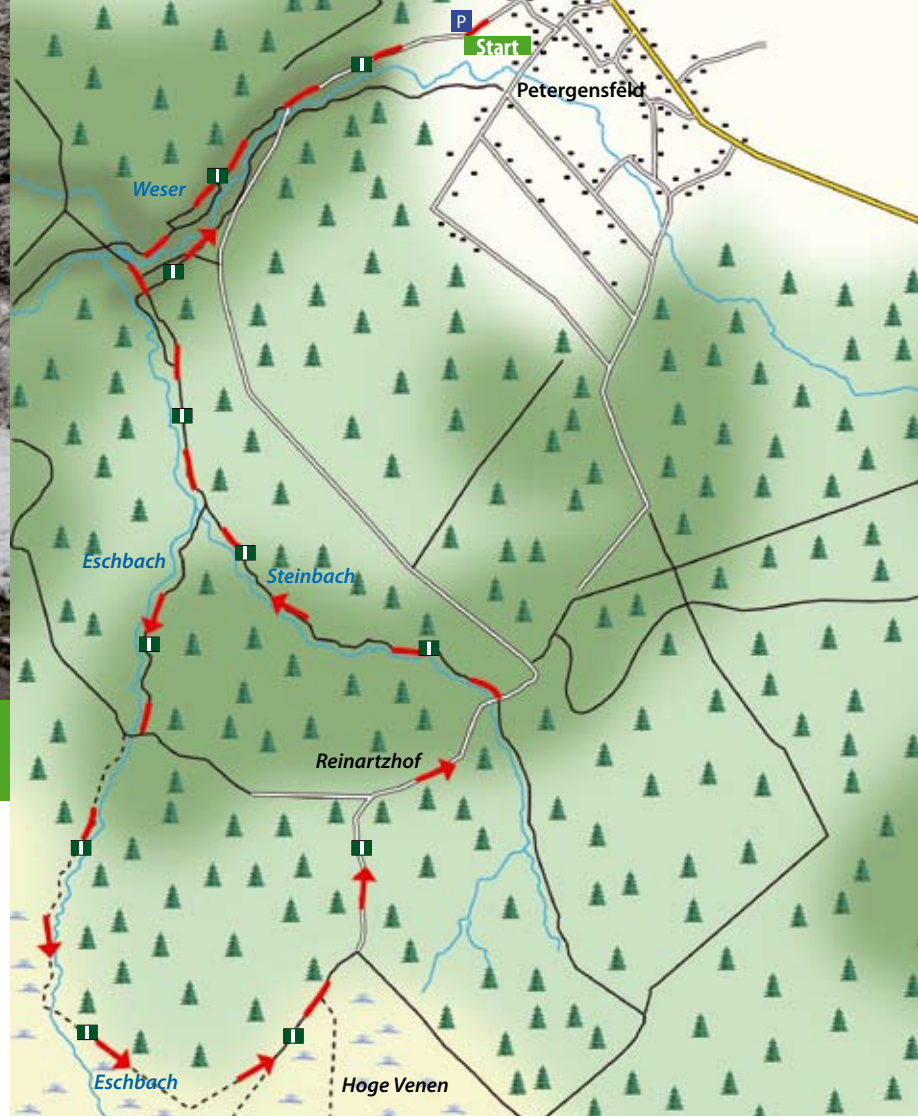
Moelijkheidsgraad

12 km. Een lange, zeer aangename wandeling langs riviertjes.

Totale hoogteverschil

150 m.

De weg loopt van bij het begin door een van de mooiste streken van België. Het pad langs de heuvelflank verheft zich boven de Weservallei, een mooi voorsmaakje van wat er ons te wachten staat. We volgen de Eschbach, een brede rivier die, wild kronkelend tussen naaldbomen, wel de Rio van het Hoge Noorden lijkt. Vooral wanneer het landschap met sneeuw is bedekt. Ons traject loopt stroomopwaarts. Het gebied waar we doorheen trekken wordt steeds wilder. Hoe dieper we ons in het gebied begeven, hoe schraler het bos wordt. Gaandeweg verdwijnen de naaldbomen en doemt de uitgestrekte heide van de Hoge Venen op. We bevinden ons aan de oostkant ervan. Dit gebied is minder gekend, maar misschien ruwer van uitzicht. We wandelen in de richting van de heide en volgen een paadje langs de rivier. Tijdens deze winterdag is de bescherming van de boomkruin slechts een herinnering. Op 500 meter hoogte voelt men duidelijk de kou afkomstig van het plateau. We keren terug langs de oevers van een al even wilde rivier, de Steinbach.





Tussen de levende hagen

R a e r e n

De streek biedt uitzicht op weidse bucolische landschappen en staat in schril contrast met de strenge Ardense bossen vlakbij.

Bewegwijzering

Blauwe ruit. 

Parking

Ter hoogte van het kasteel.
GPS-coördinaten vertrekpunt
50.6785 - 6.122

Start

Wandel voorbij het kasteel en volg de weg naar rechts.

Aanbevolen

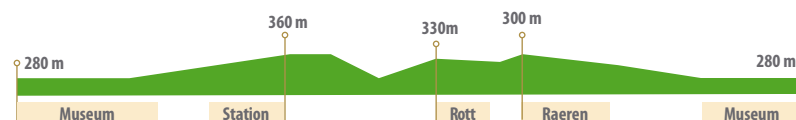
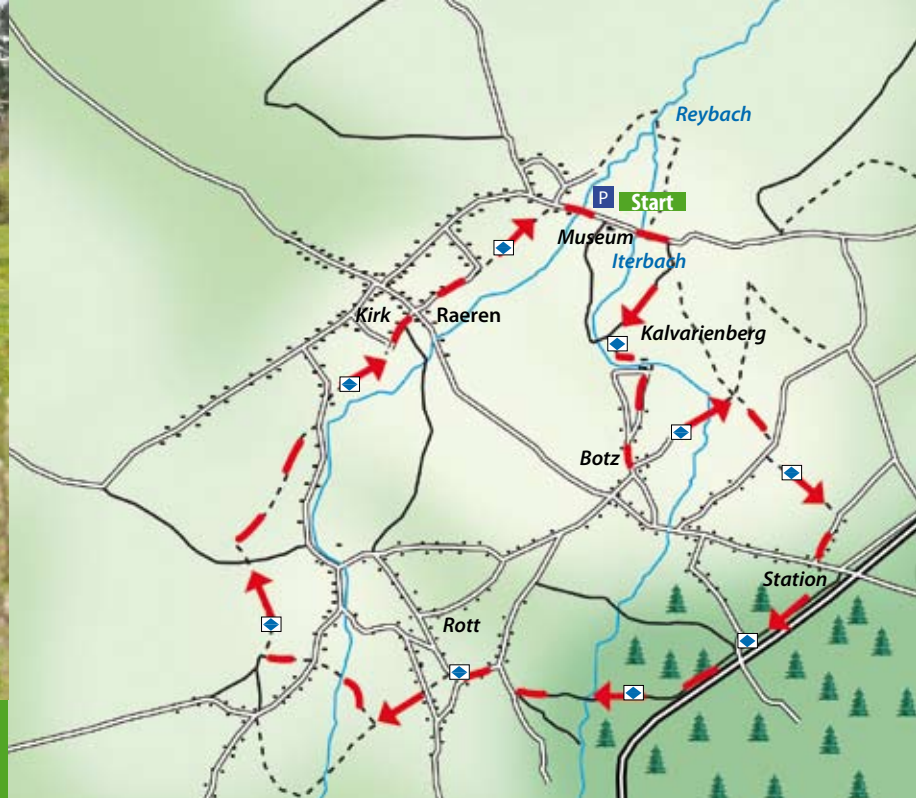
Wandelschoenen. Eetgelegenheden langs het traject of bij het huis Zahlephol, tegenover het kasteel.

Moeilijkheidsgraad

8 km. Een wandeling zonder moeilijkheden. Bezoek Raeren tijdens de lente wanneer de weiden bezaaid zijn met bloemen.

Totale hoogteverschil
120 m.

Aanvankelijk verloopt de wandeling langs de Iterbach. Dit riviertje staat in voor de vruchtbare akkers in het valleidal. Maar de weg haalt al snel schelmenstreken met ons uit: met behulp van laddertjes zullen we de afsluitingen van de weiden voor ons moeten zien over te komen. Overal waar we kijken zien we hagen: een buitenkans voor het behoud aan biodiversiteit en het landschappelijk schoon. Wanneer u, tijdens de lente, langs de wilde rozelaars en meidoornhagen wandelt, let dan even op de talrijke vruchten die schitteren in het zonlicht. Groenvinken en goudvinken verorberen ze maar al te graag. Deze natuurlijke lanen leiden ons naar een bos in de omgeving van de oude spoorlijn. Oude opslag tanks, kabels van wissels en verlaten locomotieven zijn stille getuigen van de grote bedrijvigheid die ooit heerste in dit grensstation. Nu ligt alles er verlaten bij. Nabij Raeren is het landschap versnipperd. Het dorp, één van de grootste van België lijkt zich eendeloos uit te streken. Dit valt onmiddellijk op wanneer we gehucht na gehucht doorkruisen langs idyllische wegen tussen weilanden bezaaid met bloemen.



Aardewerk

Raeren, dat tijdens de 14e en 15e eeuw sterk op het Rijnland was gericht, vormde één van de belangrijkste centra van aardewerkproductie in Europa. Deze ambachtskunst vormde de enige bron van inkomen voor dit grensdorp. De vervaardigde werken trof men overal ter wereld aan. Meer dan 2000 voorwerpen bieden een overzicht van de behendigheid van de pottenbakkers in Raeren.
www.toepfermuseum.org
Tel. +32(0)87 85 09 03

9 km
3u

© Robert Schmetz

Bloemenvallei

L o n t z e n
K e l m i s

Ontdek een regio met een rijke geschiedenis en een weelderige fauna en flora.

Bewegwijzering

Groene rechthoek.

Parkeergelegenheid

Ter hoogte van de Casinoweier of in het centrum van Lontzen.

GPS-coördinaten vertrekpunt

Kelmis : 50.7121 6.011

Lontzen : 50.6813 6.0068

Start

Wandel langs het meer naar het kasteel. Vanuit Lontzen volgt u de weg omhoog.

Aanbevolen

Wandelschoenen aanbevolen. Eetgelegenheden in Kelmis.

Moelijkheidsgraad

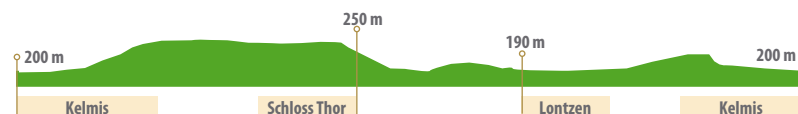
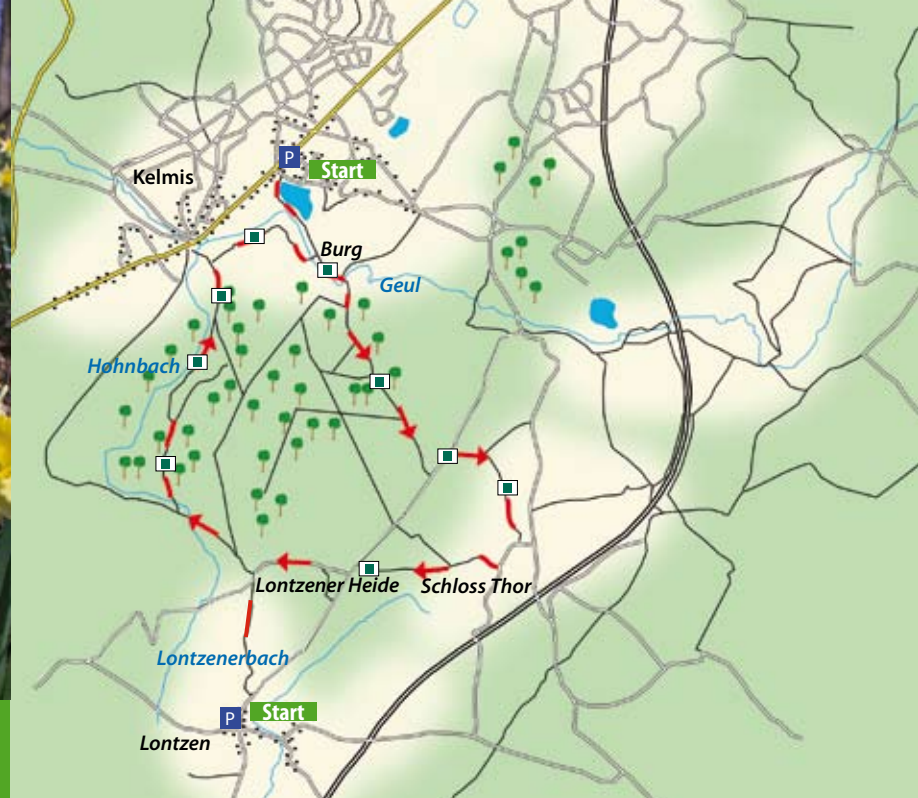
9 km. Een wandeling zonder moeilijkheden. Bij voorkeur tijdens de lente te maken wanneer de velden vol bloemen staan.

Totale hoogtevverschil

70 m.

Het meertje en de stortbergen waarlangs u bij het begin van de wandeling passeert, vormen de overblijfselen van de mijnsite te Kelmis waar we tegenwoordig een uitzonderlijke flora aantreffen. Tijdens de lente kunt u er het zinkviooltje en het zinkschapengras bekijken. Op deze plek, die een zuiderse sfeer uitademt, vinden lieveheersbeestjes en veldsprinkhanen hun gading. Behalve het meertje, dat werd aangelegd om het zink uit de groeve te spoelen, vinden we in het landschap nog andere sporen terug van het rijke industriële verleden. Bij het begin van deze tocht wandelen we immers op een boogscheut van het prachtige kasteel van Eyneburg. Het is makkelijk wandelen aan de voet van de heuvel. Een zeldzame weg kronkelt tussen de uitgestrekte weilanden en velden van deze nog agrarische streek. Hier heeft de landbouw het landschap nog grotendeels ongemoeid gelaten. Dit groene landschap heeft alles in zich om u van een aangename wandeling te laten genieten langsheen bosjes, hagen en boomgaarden die u via laddertjes doorkruist. Bij het einde van de wandeling bereikt u moe maar tevreden de oude, door de natuur ingepalmde, mijnsite aan de rand van de Hohnbach waar u de tocht begon.

28



Een mini-staat ...



*In het museum van de Gueulvallei verneemt u alles over de geschiedenis van de mijnontginning in de regio. Het is een unieke gelegenheid om het vreemde lot van de dwergstaat Neutraal Moresnet nader te leren kennen. In het dorpe situeert zich de belangrijkste vindplaats voor zink in Europa (dit zinkmijneraal werd eertijds ontgonnen voor de productie van messing en later van zink). Het "goud" van Kelmis zal ongetwijfeld ook u niet onberoerd laten ...
Tel. +32(0)87 65 75 04.*

29



Wandelarrangementen

Programmas

GEZINSTOCHT (2 nachten)

IN DE SPOREN VAN DE VENNBANH (2 nachten)

DE MEREN ROUTE (2 nachten)

VAN WEST NAAR OOST (3 nachten)

DE BELGISCHE EN DE DUITSE VENEN (3 nachten)

VENEN-EIFEL TOCHT (3 nachten)

DE 4 DALEN TOCHT (5 nachten)

DE DOORTOCHT VAN DE OOSTKANTONS (6 nachten)

GELEIDE WANDELTOCHTEN IN DE HOGE VENEN (2 nachten)

STERWANDELINGEN Malmedy, Ouren, Butgen- bach (2 nachten)

Wandelen is een activiteit die nauw verbonden is met de Oostkantons, want, tijdens de jaren 50, kwamen precies daar de eerste GR-paden (Grote Routepaden) van België tot stand. Sindsdien doorkruisen tal van GR-paden de regio. Onder andere GR 56 is een must voor wie het prachtige landschap van de Oostkantons wil verkennen. Dit Grote Routepad voert u doorheen de mooiste gebieden, met schitterende panorama op de koop toe. U kunt het combineren met GR15N, GR573, GR563, GR14, GR5 en GR Tour de la Vesdre. Op die manier kunt u de mooiste plekjes van de Oostkantons ontdekken. Langs dit netwerk van wandelpaden vindt u talrijke hotels die deel uitmaken van de wandelarrangementen. Tijdens uw tocht hoeft u aan niets te denken: wij zorgen voor het transport van uw bagage, van hotel tot hotel. De Grote Routepaden met hun rood-wit-markeringen zullen u beslist aanzetten tot wandelen! Slechts weinig regio's beschikken over zo'n dicht netwerk op zo'n klein grondgebied.



Uw wandellogies



1. Hotel TIEFENBACH
2. Hotel SCHRÖDER
3. Hotel BURG HOF
4. Hotel VAL DE L'OUR
5. Hotel DREILÄNDERBLICK
6. Hotel RITTERSPRUNG
7. Hotel EIFELLAND
8. Hotel DU LAC
9. BÜTGENBACHER HOF
10. AMBASSADOR BOSTEN
11. Hotel DU MOULIN
12. Hotel ALBERT I^{er}
13. Hotel ST. HUBERT
14. Hotel LE JARDIN FLEURI
15. ZUM ONKEL JONATHAN
16. Hotel ST. VITHER HOF
17. Hotel AM STEINEWEIHER
18. Hotel PIP-MARGRAFF
19. Hotel ZUM BURGHOF
20. Hotel ZUR ALTEN SCHMIEDE
21. Hotel LA CHAUMIERE DU LAC
22. Hotel DRY-LES-COURTIS
23. Hotel DES BAINS
24. Auberge DE LA WARCHENNE



Uw wandellogies

Hotel TIEFENBACH

Triererstraße, 21
4760 BÜLLINGEN
Tel.: +32(0)80/64.73.06
www.haus-tiefenbach.be



Hotel DU LAC

Seestraße, 53
4750 BÜTGENBACH
Tel.: +32(0)80/44.64.13
www.hoteldulac.be



Hotel SCHRÖDER

Losheimergraben, 9
4760 BÜLLINGEN
Tel. : +32(0)80/54.80.59
www.eastbelgium.com/schroeder



BÜTGENBACHER HOF

Marktplatz, 8
4750 BUTGENBACH
Tel.: +32(0)80/44.42.12
www.hotelbutgenbacherhof.com



Hotel BURG HOF

Wenzelbach, 43
4790 BURG-REULAND
Tel. : +32(0)80/32 98 01
www.hotelburghof.be



AMBASSADOR BOSTEN

Haasstraße, 81
4700 EUPEN
Tel.: +32(0)87/74 08 00
www.bestwestern.be



Hotel VAL DE L'OUR

Bahnhofstrasse, 150
4790 BURG-REULAND
Tel.: +32(0)80/32.90.09
www.valdelour.be



Hotel DU MOULIN

Grand-Rue, 28
4960 LIGNEUVILLE
Tel.: +32(0)80/57.00.81
www.hoteldumoulin.com



Hotel DREILÄNDERBLICK

Ouren, 29
4790 BURG-REULAND
Tel.: +32(0)80/32.90.71
www.hoteldreilaenderblick.be



Hotel ALBERT I^{er}

Place Albert I^{er}, 40
4960 MALMEDY
Tel.: +32(0)80/33.04.52
www.hotel-albertpremier.be



Hotel RITTERSPRUNG

Ouren, 19
4790 BURG-REULAND
Tel.: +32(0)80/32.91.35
www.rittersprung.be



Hotel ST. HUBERT

Grand-Rue, 43
4960 LIGNEUVILLE
Tel.: +32(0)80/57.08.92
www.hotelsainthubert.be



Hotel EIFELLAND

Seestraße, 5
4750 BÜTGENBACH
Tel.: +32(0)80/44.66.70
www.hoteleifelland.be



Hotel LE JARDIN FLEURI

Avenue de la Libération, 4
4960 MALMEDY
Tel.: +32(0)80/77.13.44
www.lejardinfleuri.be.tt



ZUM ONKEL JONATHAN

Hauptstraße, 49-51
4730 RAEREN
Tel: +32(0)87/85.80.30
www.onkel-jonathan.be



Hotel ZUR ALTEN SCHMIEDE

Bleialferstraße, 6
4782 SCHÖNBERG
Tel.: +32(0)80/54.88.25
www.zuraltenschmiede.be



Hotel ST. VITHER HOF

Rodter Straße, 58
4780 ST VITH
Tel.: +32(0)80/22.93.94
www.sanktvitherhof.be



Hotel LA CHAUMIERE DU LAC

Rue du Barrage, 23
4950 OVIFAT
Tel. : +32(0)80/44.63.39
www.chaumieredulac.be



Hotel AM STEINEWEIHER

Rodter Straße, 32
4780 ST. VITH
Tel.: +32(0)80/22.72.70
www.steineweiher.be



Hotel DRY-LES-COURTIS

Rue du Barrage, 1A
4950 ROBERTVILLE
Tel. : +32(0)80/44.58.63
www.drylescourtis.com



Hotel PIP-MARGRAFF

Hauptstraße, 7
4780 ST. VITH
Tel.: +32(0)80/22.86.63
www.pip.be



Hotel DES BAINS

Lac de Robertville, 2
4950 ROBERTVILLE
Tel. : +32(0)80/67.95.71
www.hoteldesbains.be



Hotel ZUM BURGHOF

K.-F. -Schinkel -Str., 11
4782 SCHÖNBERG
Tel.: +32(0)80/54.81.59
www.burghof.be



AUBERGE DE LA WARCHENNE

Rue du Centre, 20
4950 WAIMES
Tel. : +32(0)80/67.93.63



De mooiste wandelingen

van de Oostkantons

Het water achterna



Mühlenbachstr. 2 - 4780 ST.VITH
Tel +32(0)80280993 - Fax +32(0)80226539
info@eastbelgium.com - www.oostkantons.be